

מקרא:

- קו כחול - גבול שטח הרשאה
- קו אדום - גבול ביצוע עבודות-מבנה 01
- קו ירוק - שטח לעיבוד הקלאי
- קו ירוק כהה - שטח לשיקום נופי
- קו ירוק כהה ביותר - תחום ערוג הנחל

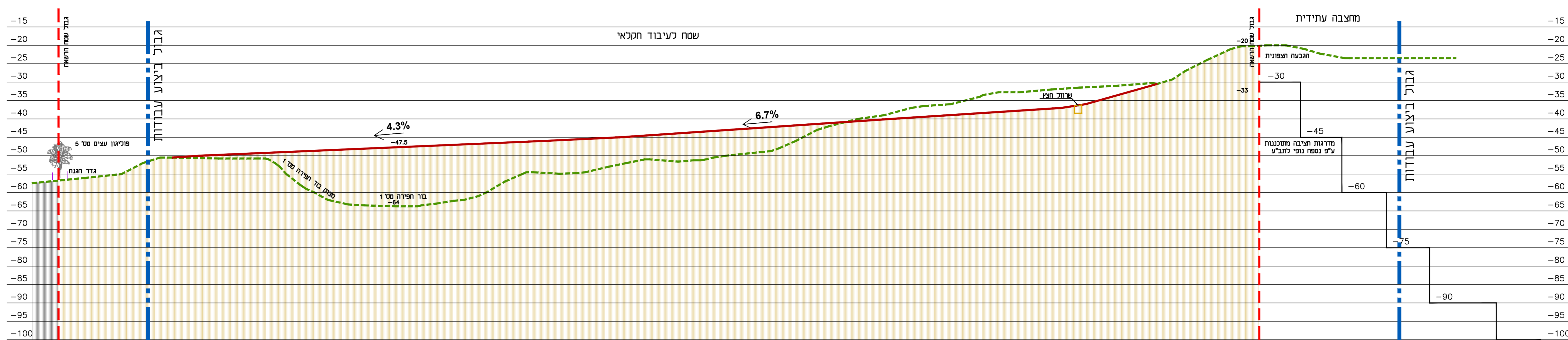
ברווט הקירית קרקע
 • מיטוס בורות הקורה הקרקע בחתר
 הוא להוצאת סביבת המיטוס.
 מיטוס מדויק ע"פ הנחיה P-8

עומק בור הפירה 8-5
 קרקע טלעית

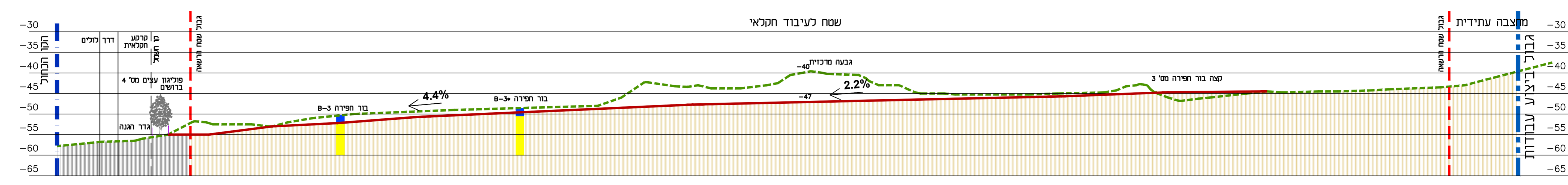
עצים קיימים לשימור
 + גדר הגנה זמנית

עצים מתוכננים
 צמחיה מתוכננת

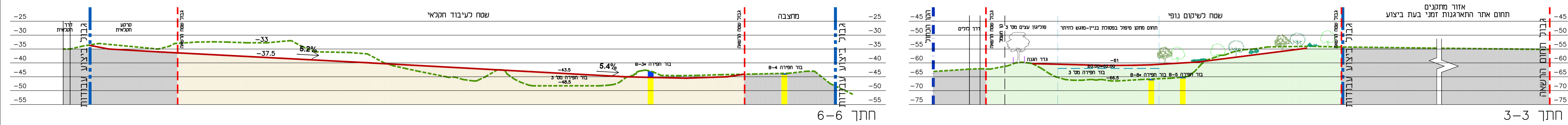
חתך 1-1



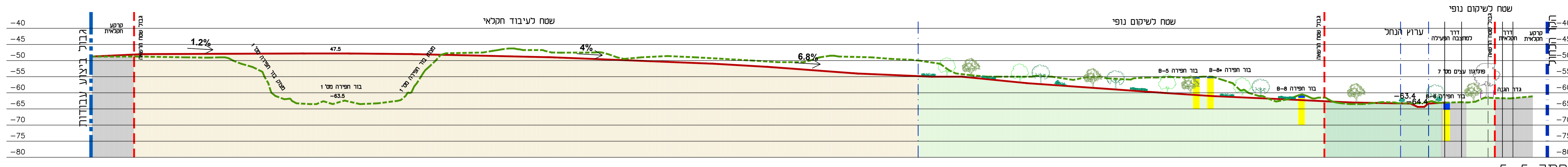
חתך 7-7



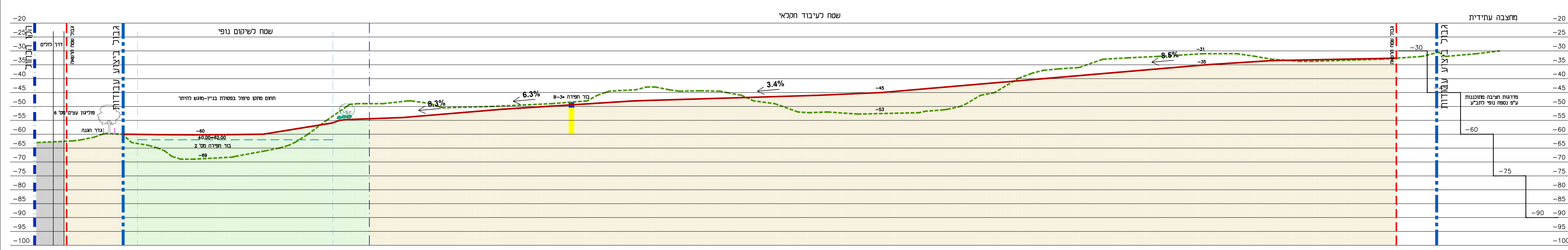
חתך 2-2



חתך 3-3



חתך 5-5



חתך 8-8

חתימה	תאריך
ד"ר מרים חנוכי	27.11.18
ד"ר מרים חנוכי	10.07.19
ד"ר מרים חנוכי	05.12.19
ד"ר מרים חנוכי	18.05.20
ד"ר מרים חנוכי	21.02.21
ד"ר מרים חנוכי	18.05.21
ד"ר מרים חנוכי	05.12.19
ד"ר מרים חנוכי	10.07.19
ד"ר מרים חנוכי	26.03.19

תאריך	שינויים	מס
03.06.21	עדכון למפרט	1
17.03.21	עדכון כללי	2
21.02.21	עדכון כללי	3
20.01.21	עדכון כללי	4
18.05.20	עדכון כללי	5
05.12.19	עדכון כללי	6
10.07.19	עדכון כללי	7
26.03.19	עדכון כללי	8

הפרוטוקול
 המוסכם
 בין בעלי המגרש
 ובין בעלי המגרש
 הסמוכה
 על שטח זה
 תאריך: 27.03.19

הקרו לשיקום מחצבות

שיקום נופי מחצבת בית אלפא

זתכים טיפוסיים 1-8

גובה כיתה: 1:500
 גודל גבול: 000X900
 סמל: beyt alfa
 מספר גבול: P-4
 תאריך: 03.06.2021
 תאריך: 27.03.19

דליה בולטנסקי - אדריכלית נוף
 רחוב שטר 356 נתיב אונז סוקוד 55402
 טל: 03-5352526
 פקס: 054-7240620
 e-mail: dalia.boltanski@gmail.com