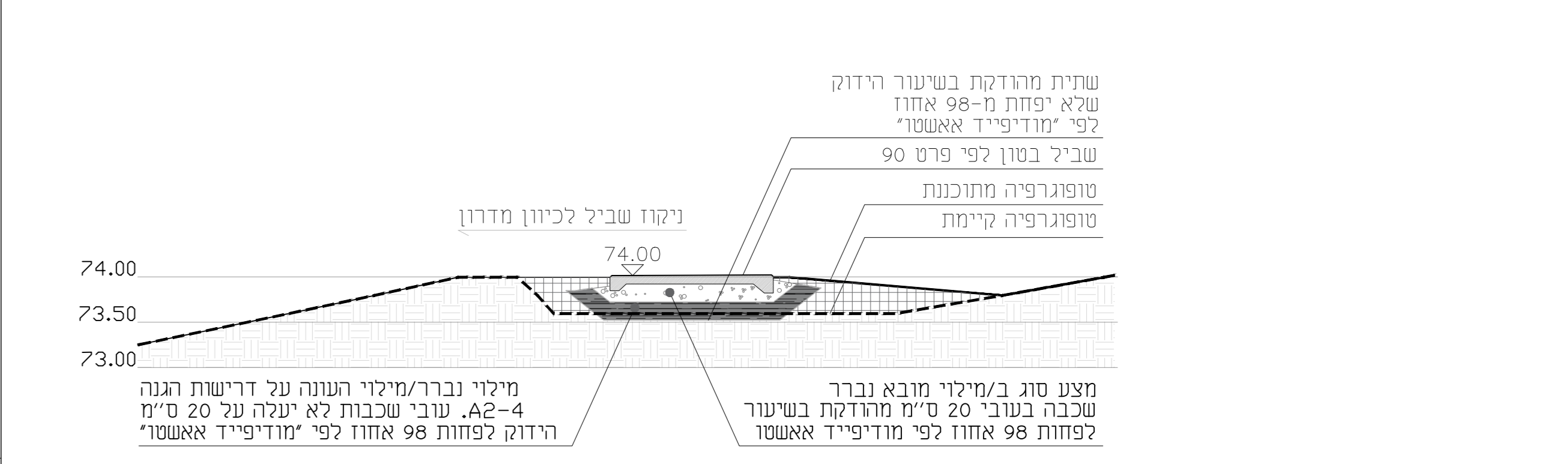


אין למדוד מהשרטוט	
מחזור	1
תאריך	22.10.20
תיאור	
תפוצה	
מחזור	
ניחול	
הקנס	
הקרקע	
השקליה	
בריכה	
ניקוז	
בטיחות	
עגישות	
תפוח	
קבלן	

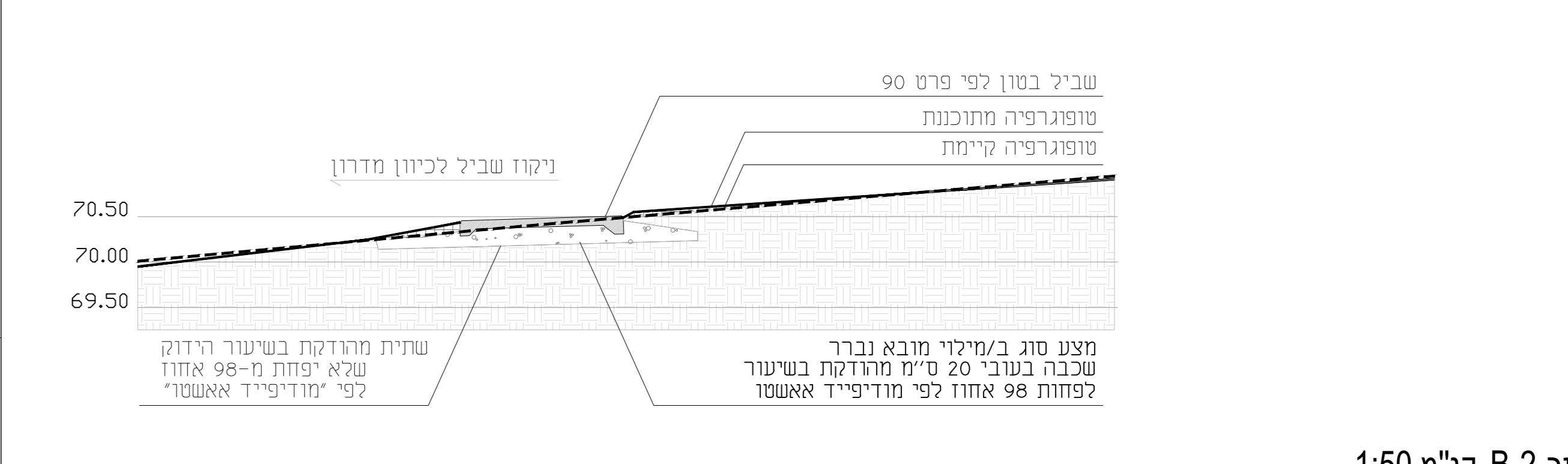
מקרא חתך:

	אזור פסולת
	מיילוי קרקע
	תעלת בסון
	הרדוק קרקע
	תעלת עפר
	מיילוי חרסית
	מצע סוג ב/מיילוי מובא נברר
	שכבה בעובי 20 ס"מ, מרוזקת בשיעור
	מיילוי נברר/מיילוי העונה
	ע"פ דרישות הגנה A2-4.
	קו קרקע מוצע
	קו קרקע קיימת
	שביל בסון
	אבן קשה

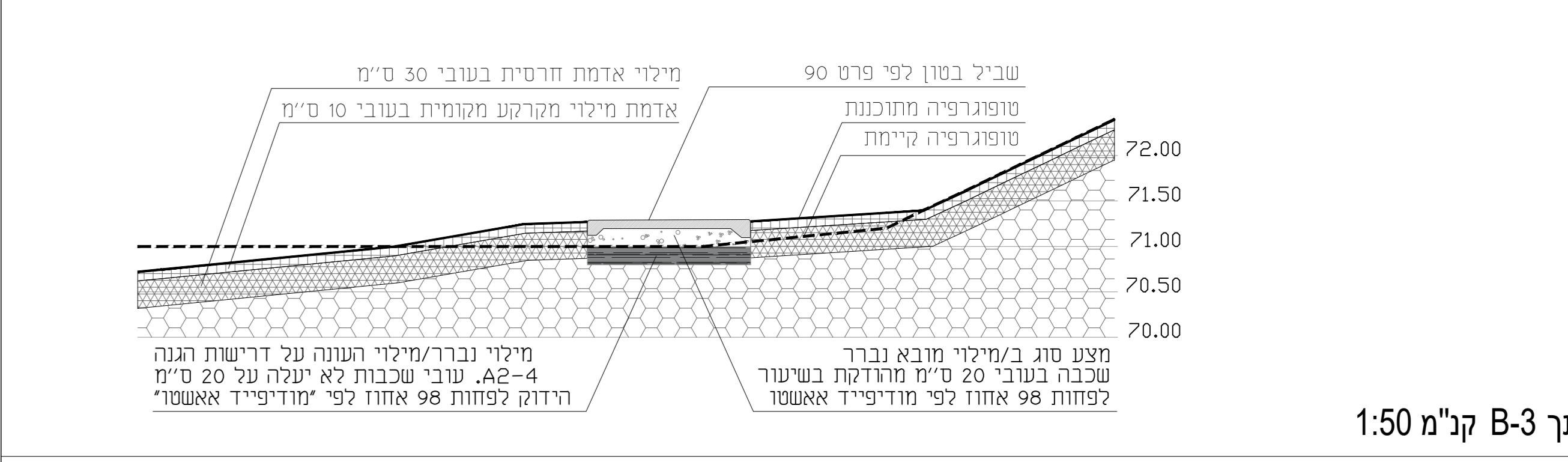
המחזור	קש"מ
האדרי	שיקום ומחצבת יד נתן
מסלול	1:50
מסלול	10.10.20
מסלול	לעיון
מסלול	למכרז
מסלול	לביצוע
מסלול	01
מסלול	L-500
מסלול	116
מסלול	מס תחבית:
חתך מ-3	
זיק - רייכר	
קובץ גליות 73	
תל אביב-יפו 6653606	
טל: 058-4842284	
אי"מ: studio@r-co	
אתר: www.r-co	



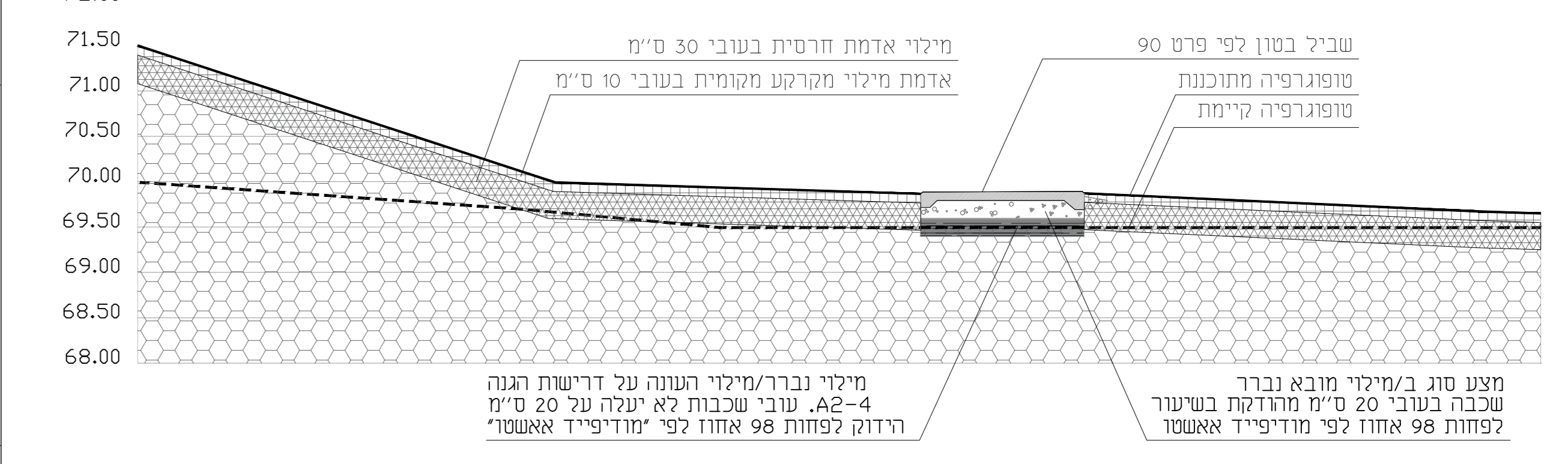
חתך B-1 קנ"מ 1:50



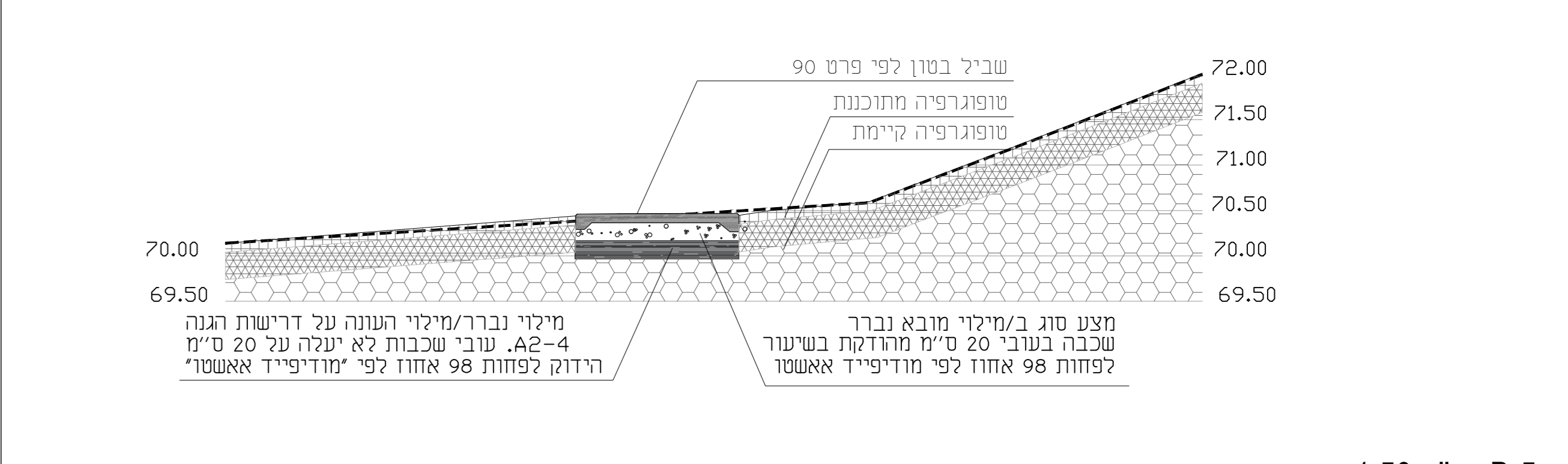
חתך B-2 קנ"מ 1:50



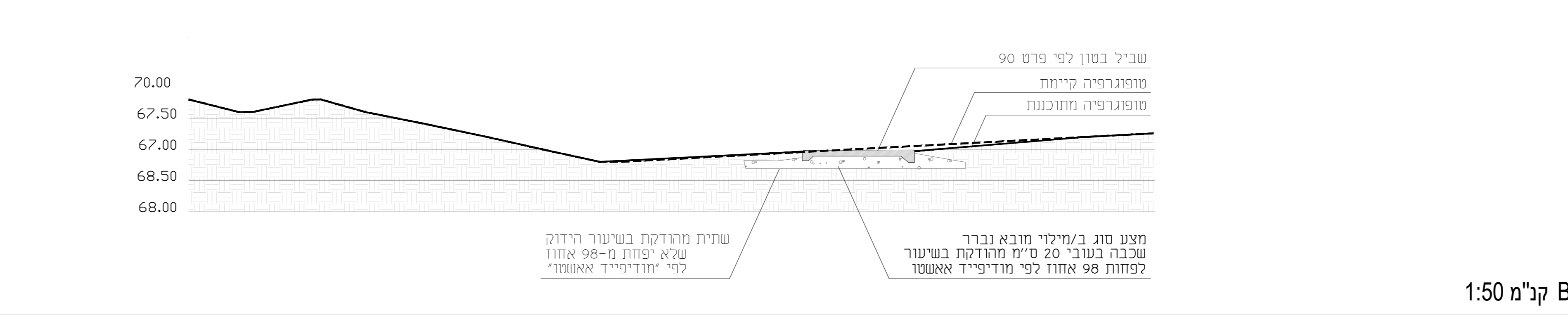
חתך B-3 קנ"מ 1:50



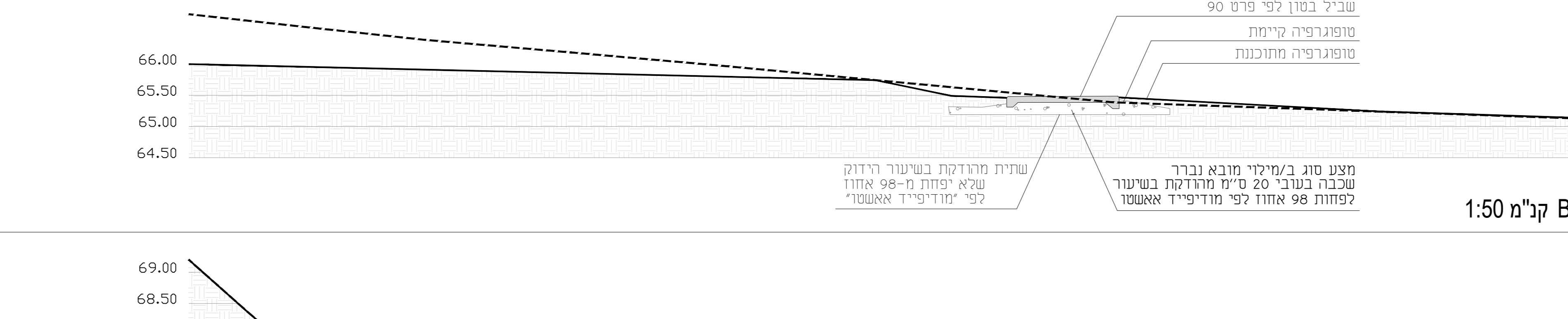
חתך B-4 קנ"מ 1:50



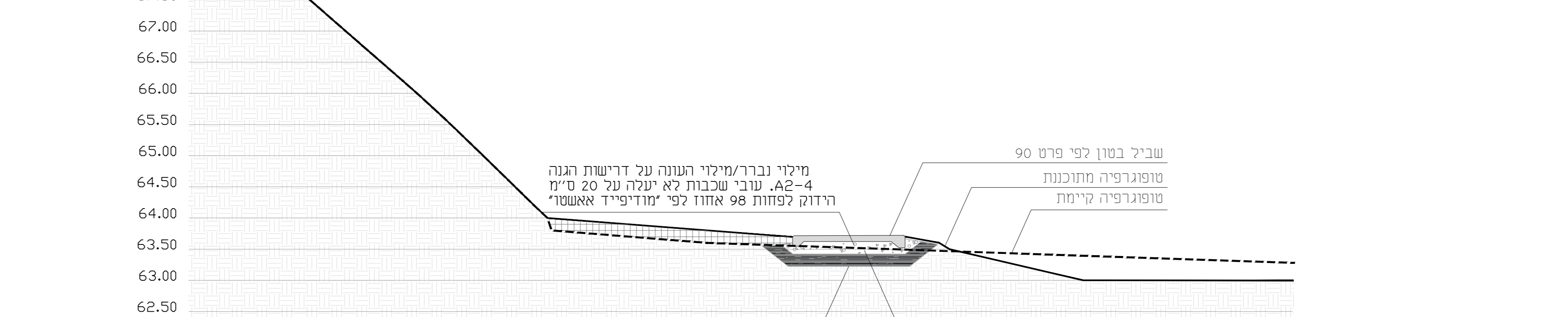
חתך B-5 קנ"מ 1:50



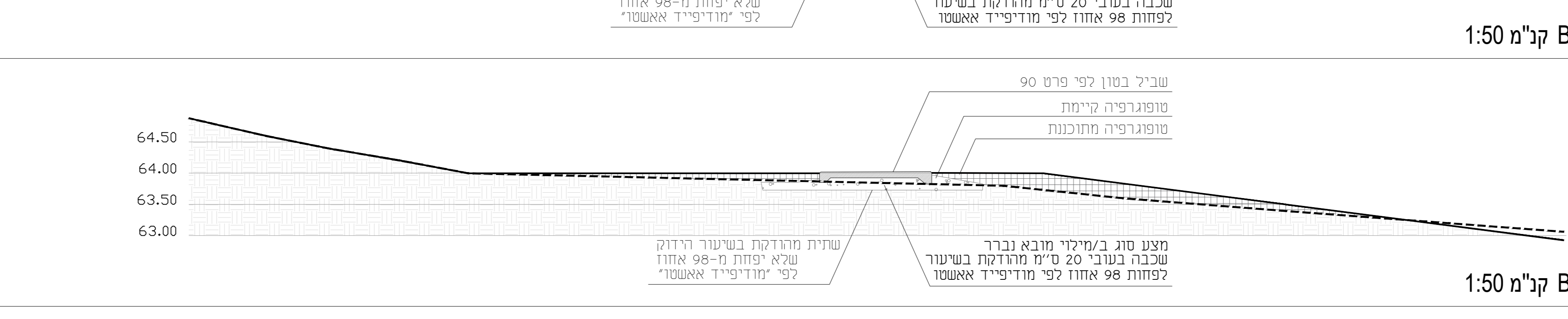
חתך B-6 קנ"מ 1:50



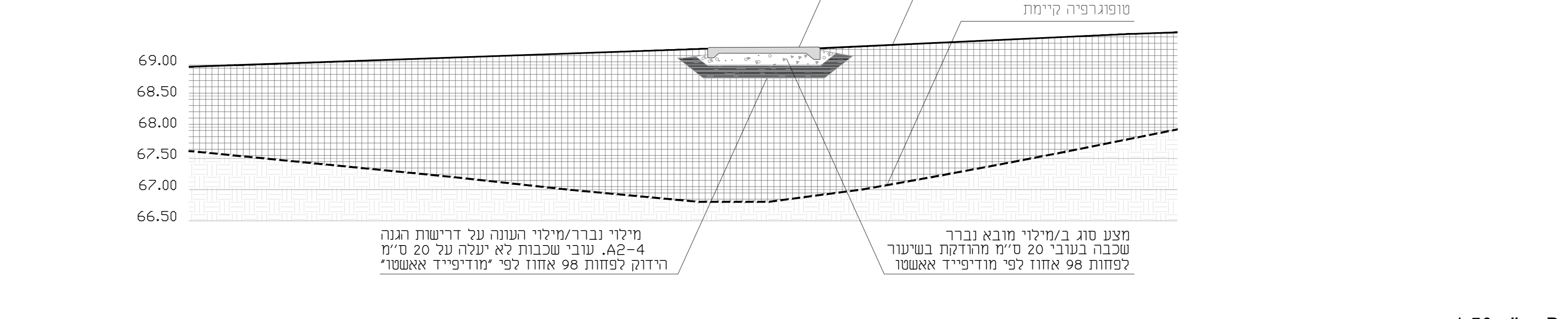
חתך B-7 קנ"מ 1:50



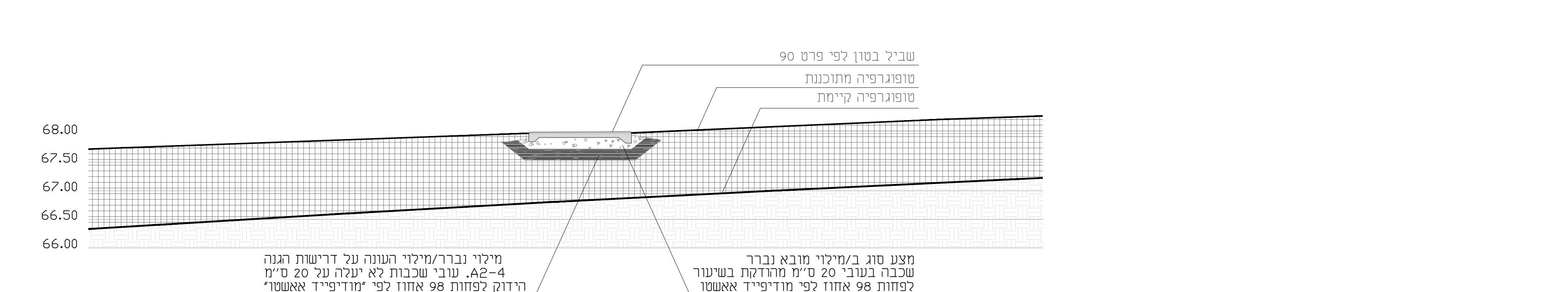
חתך B-8 קנ"מ 1:50



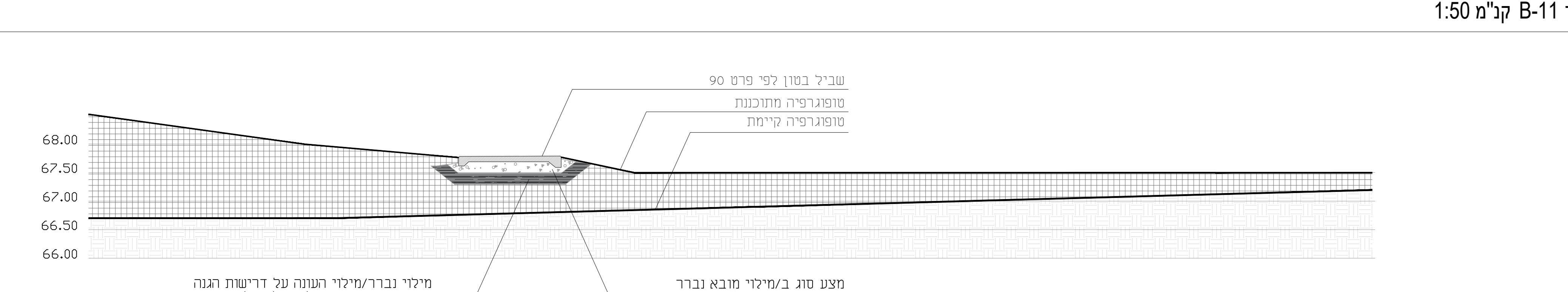
חתך B-9 קנ"מ 1:50



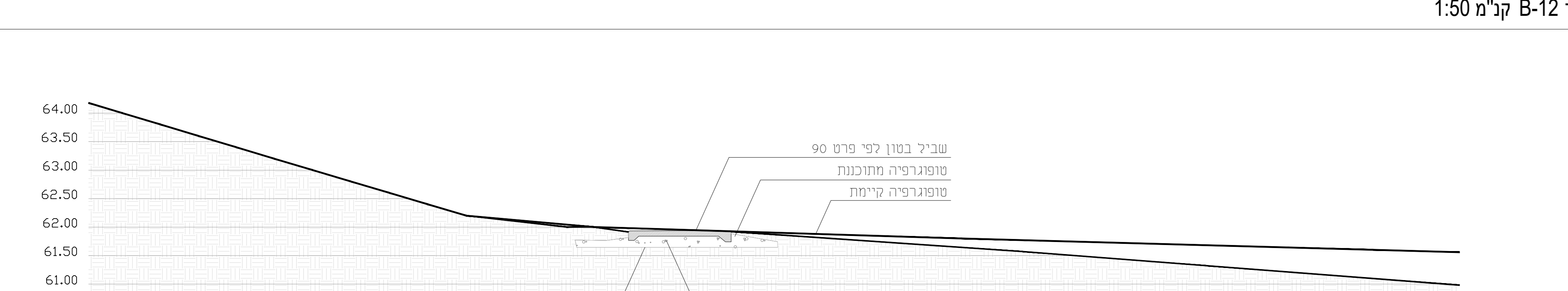
חתך B-10 קנ"מ 1:50



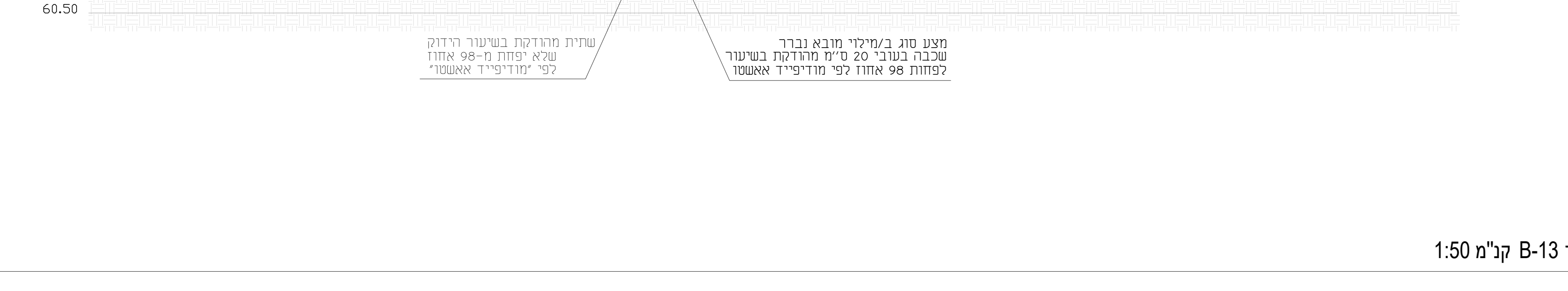
חתך B-11 קנ"מ 1:50



חתך B-12 קנ"מ 1:50



חתך B-13 קנ"מ 1:50



חתך B-14 קנ"מ 1:50