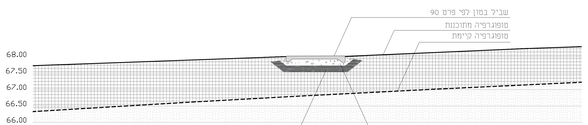

תחך B-11 קנ"מ 1:50

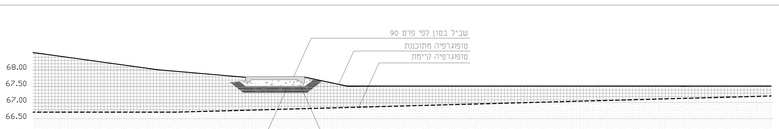

תחך B-12 קנ"מ 1:50



תחך B-13 קנ"מ 1:50

תחך B-14 קנ"מ 1:50

תחך B-6 קנ"מ 1:50

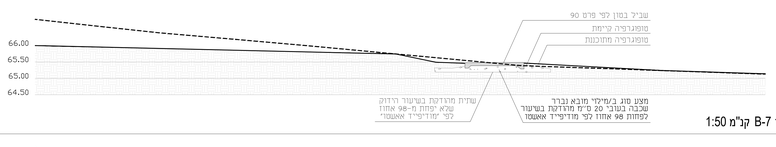

תחך B-7 קנ"מ 1:50

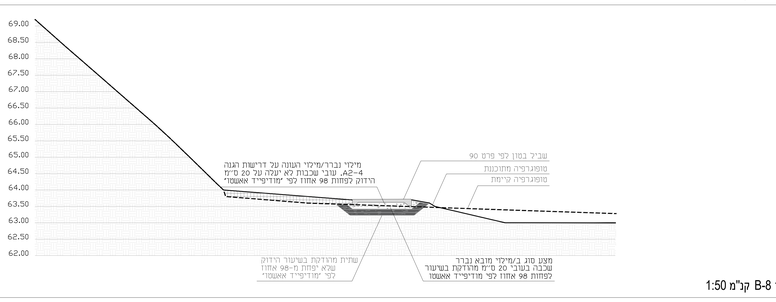

תחך B-8 קנ"מ 1:50

תחך B-9 קנ"מ 1:50

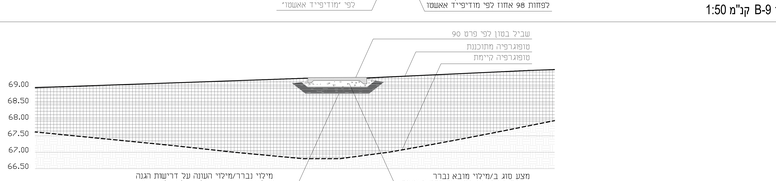

תחך B-10 קנ"מ 1:50

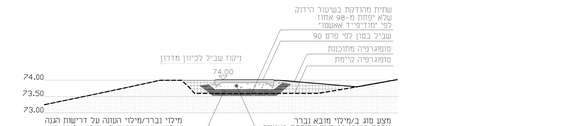

תחך B-1 קנ"מ 1:50

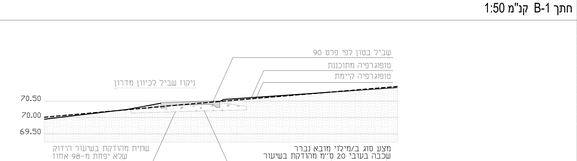

תחך B-2 קנ"מ 1:50

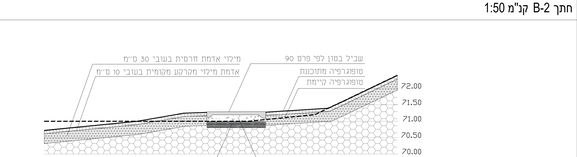

תחך B-3 קנ"מ 1:50

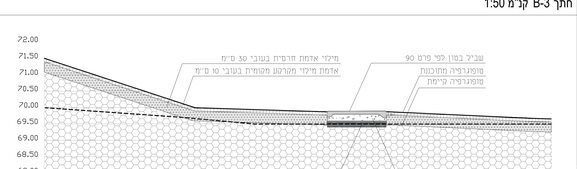

תחך B-4 קנ"מ 1:50

תחך B-5 קנ"מ 1:50

אין למדוד מהשרטוט
כל המידות למדידה באתר ע"י המבצע

מהדורה	תאריך	תיאור
1	23.10.20	

תמיצה	
מזמין	
ייעוץ	
קונסט	
קרקע	
תשתיות	
בריכה	
ריקוד	
בטיחות	
נגישות	
מסקנה	
סבכון	

מקרא חתך:

- אזור פסולת
- מילוי קרקע
- תשתית בטון
- רחיצה קרקע
- תשתית עפר
- מילוי חורסית
- מצע סוג ב'/מילוי מובא נברר שכבה בעובי 20 ס"מ מהודקת בשיעור לפחות 98 אחוז לפחות
- מילוי נברר/מילוי הנועה ע"פ דרישות הגנה A2-4,
- קו קרקע מצע
- קו קרקע קיימת
- שביל בטון
- אבן קשה

רפרנסים:	קונטיק
האחר:	שקום מחצבת יד נתן

1:50		עידו רז	שרטט
10.20	עיגון	נמכרו	בביצוע
L-500		01	גרסה

שם התכנית:

תחכי שבילים

ג'קי - גרייבר
קרבוץ נגבית 73
תל אביב- יפו 6653606
טל': 058-6842284
אימייל: studio@s--r.co
אתר: www.s--r.co

D:\ARCHIVE\CA-821\16\CAD\ARCH-L-000-P_TOPO FOR B-SEC.DWG