הערות:

מקרא:

קרקע קיימת	🟩 - - - -
מתוכנן	🟥 ———
גבול חומר מילוי	- - - - - - -

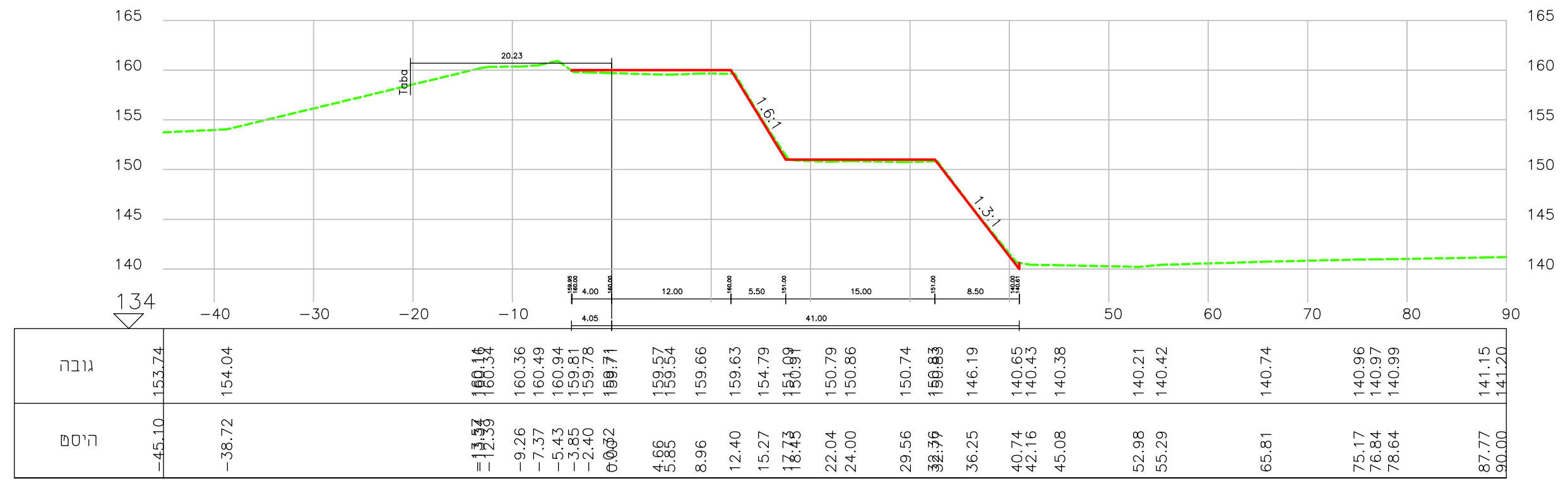

מרחק רץ = 780 חתך 39

MAGAR07

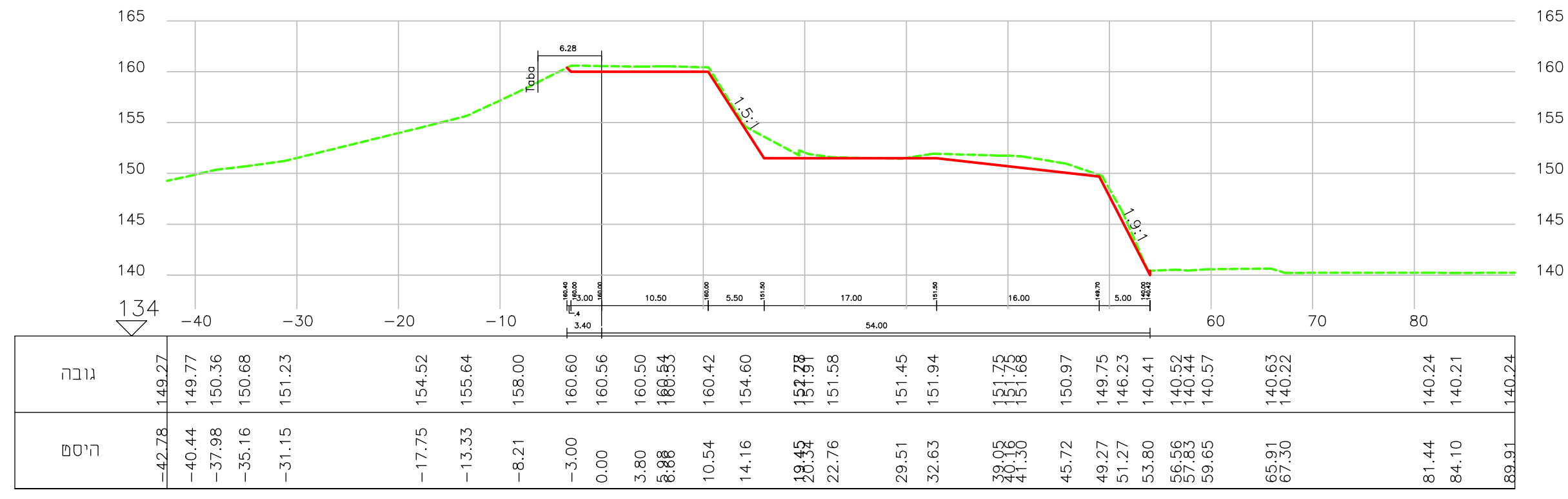

מרחק רץ = 860 חתך 43

MAGAR07

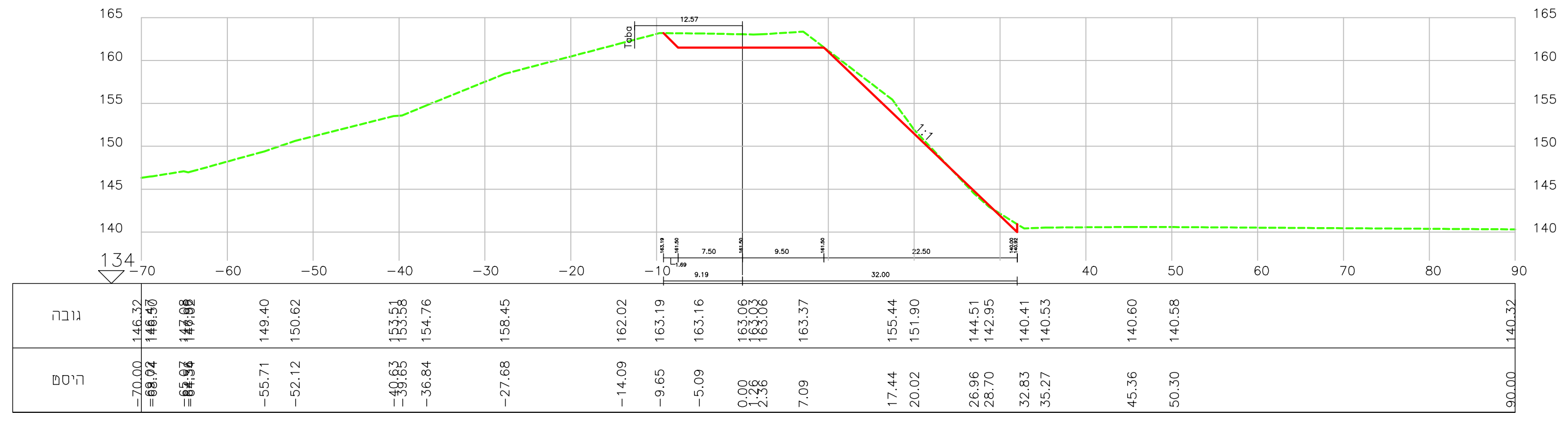

מרחק רץ = 940 חתך 47

MAGAR07

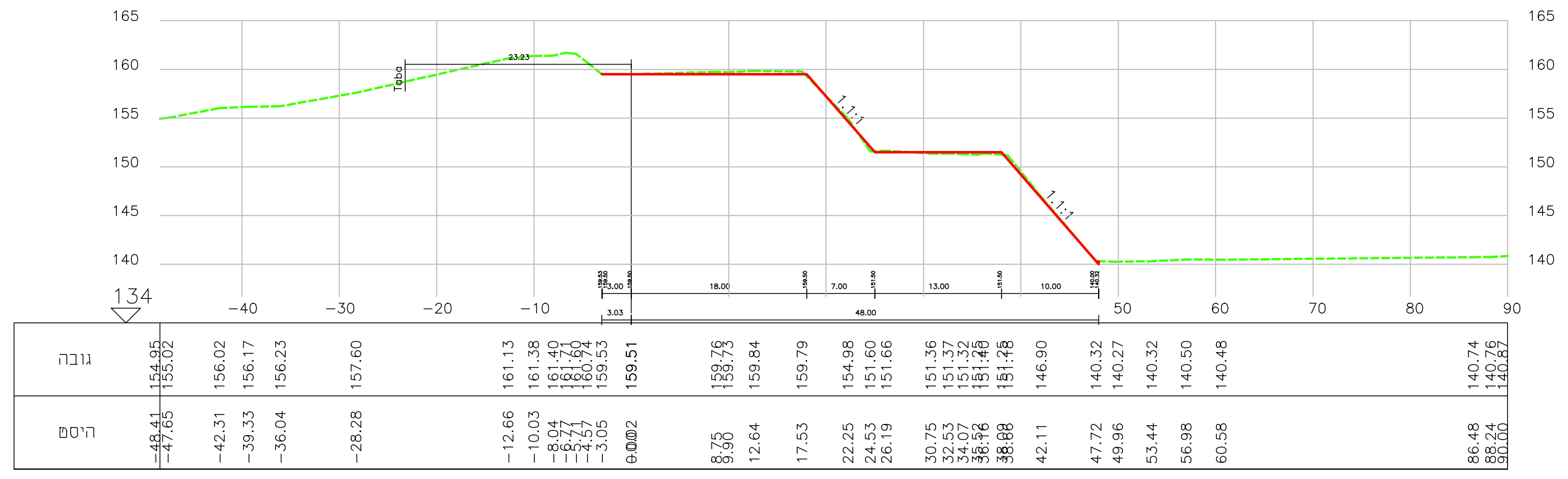

מרחק רץ = 760 חתך 38

MAGAR07

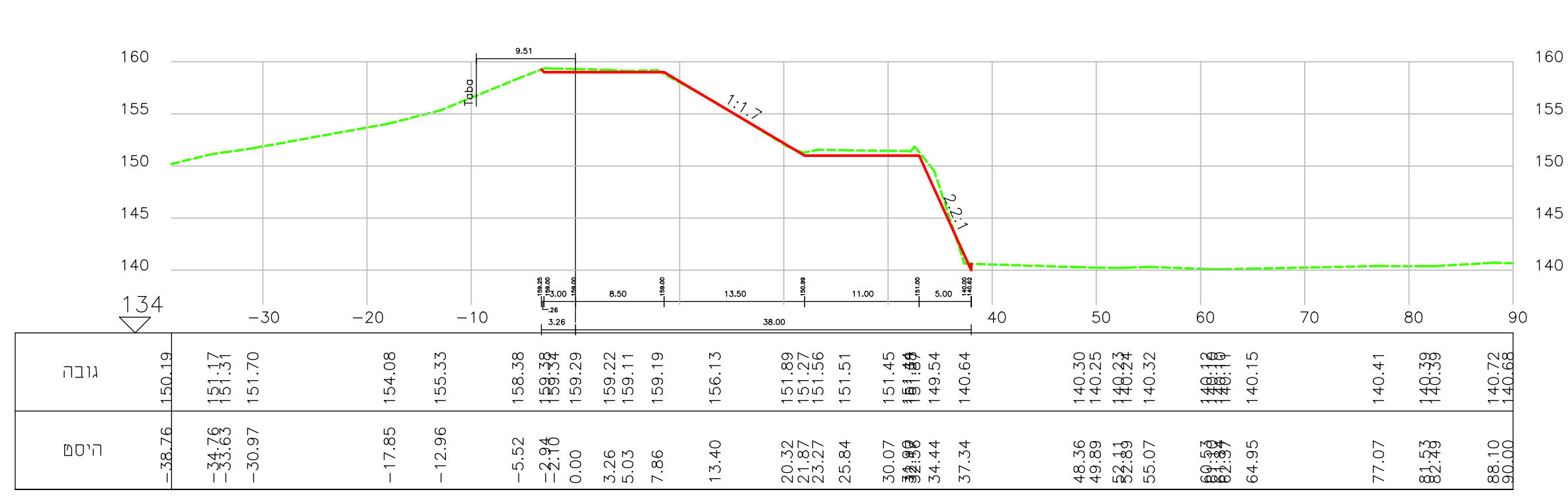

מרחק רץ = 840 חתך 42

MAGAR07

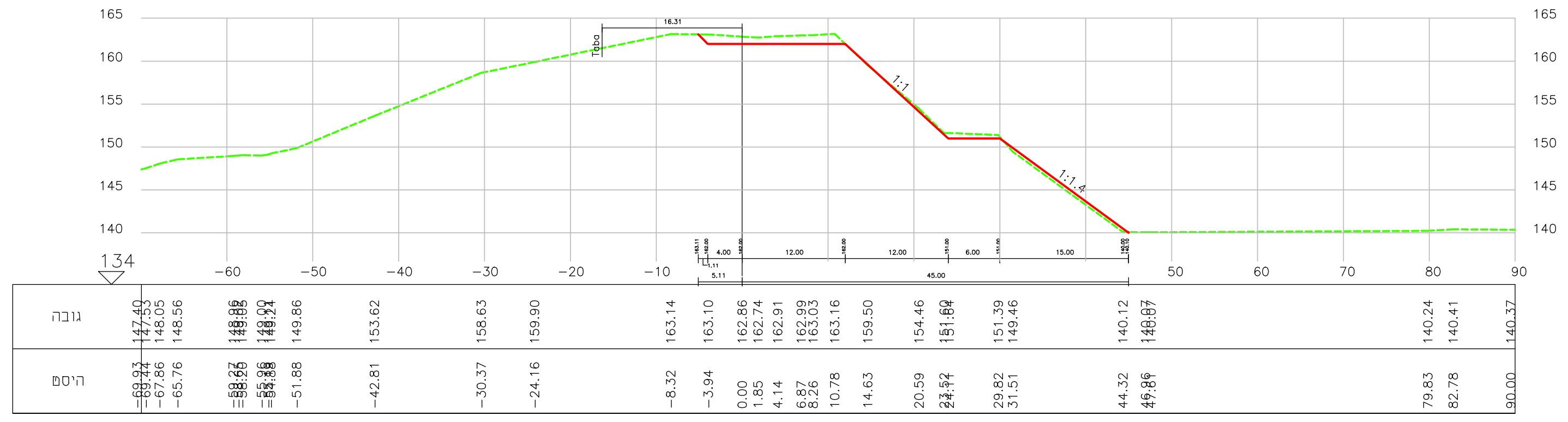

מרחק רץ = 920 חתך 46

MAGAR07

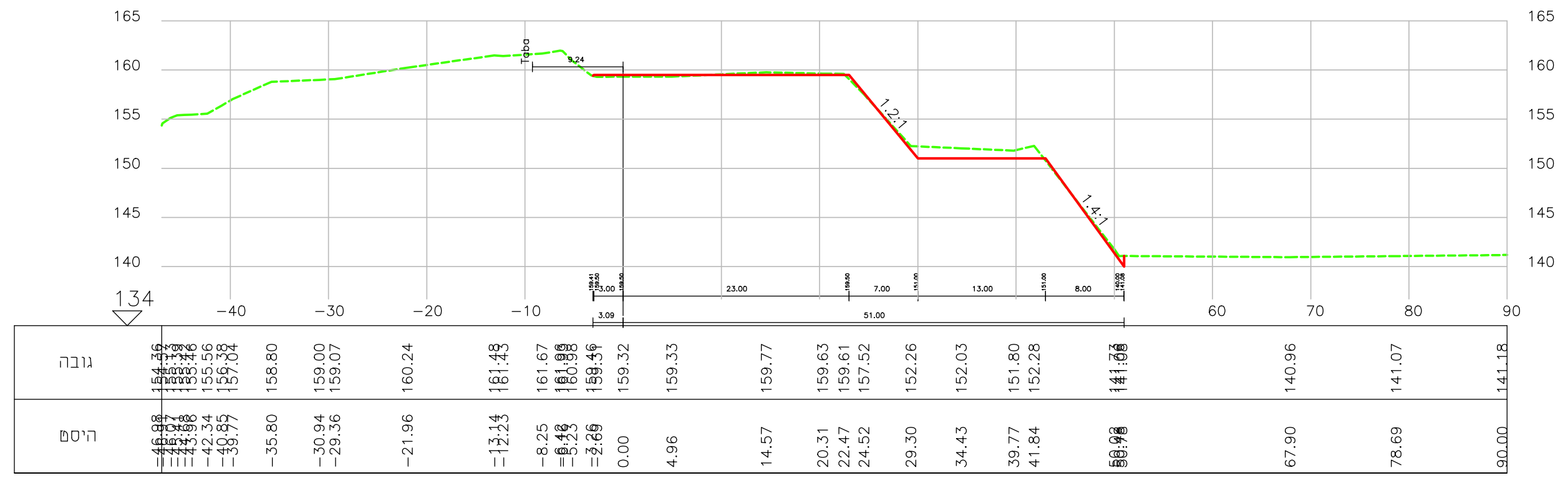

מרחק רץ = 740 חתך 37

MAGAR07

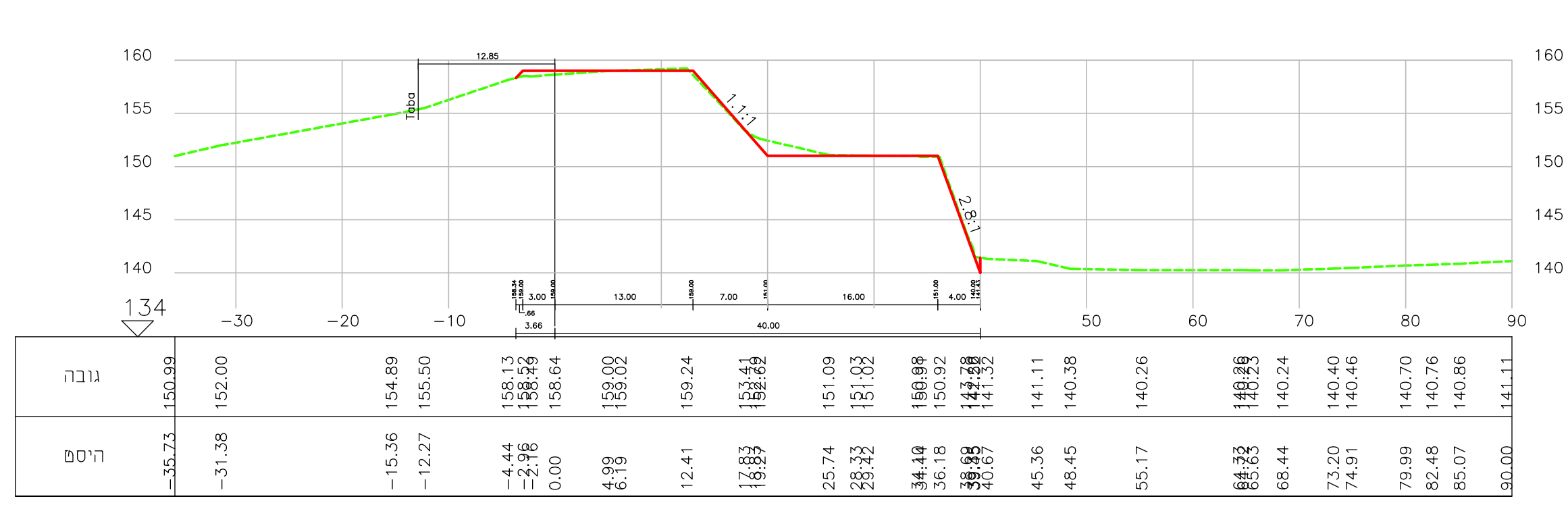

מרחק רץ = 820 חתך 41

MAGAR07

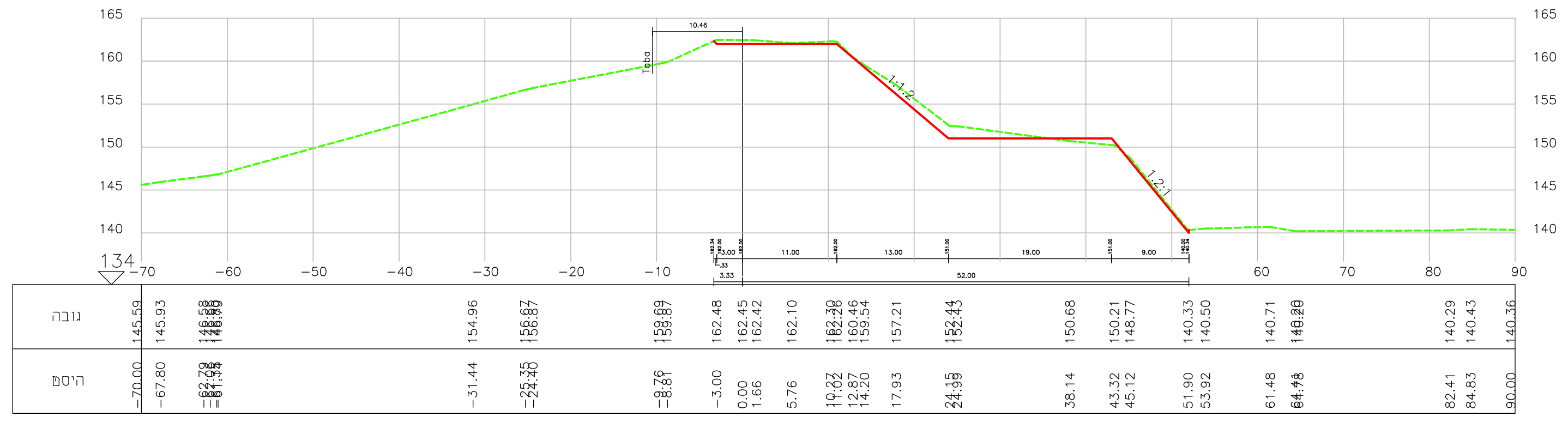

מרחק רץ = 900 חתך 45

MAGAR07

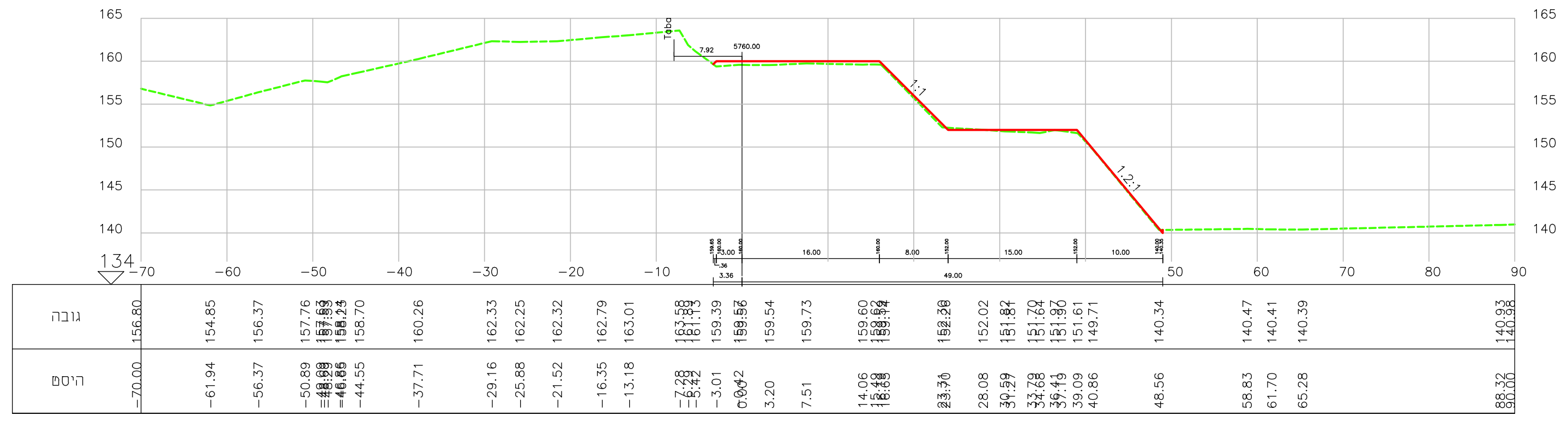

מרחק רץ = 720 חתך 36

MAGAR07

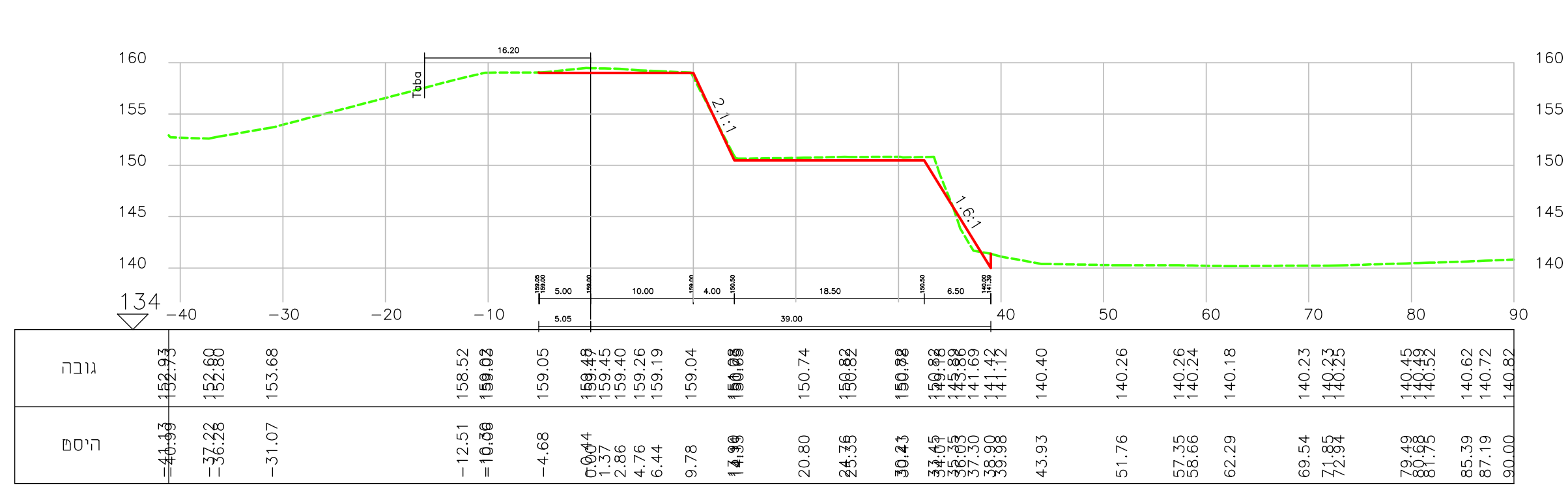

מרחק רץ = 800 חתך 40

MAGAR07

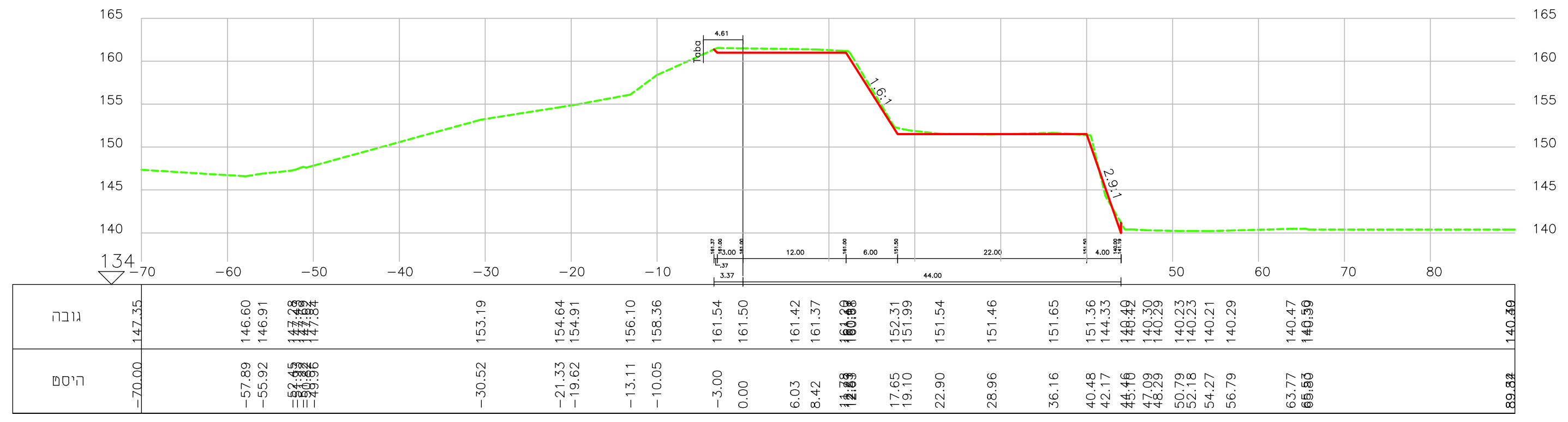

מרחק רץ = 880 חתך 44

MAGAR07

LEGEND

DRAWING NO.

מהדורה	תוכנית מס'	מס' פרויקט	שלב תכנון	תחום	ספק
☐☐	☐☐☐☐	☐☐☐☐☐	☐☐	☐☐	☐☐☐
Version no.	Plan No.	Project No	Aim	Phase	Designer
X.X 00, 01 ,02, .	XXX 1301, 1302, 1303.		SD - ראשוני PD - מוקדם DD - מפורט	WS - מים, ביוב DR - ניקוז HY - הידרולוגיה	

מהדורה	תאריך	תאור עדכון	אישר

כל הזכויות שמורות לחברה מ.רוזנטל מהנדסים בע"מ
אין לשכפל מסמך זה, לעשות בו שימוש או להפיצו ללא אישור בכתב.

M. ROSENTHAL **מ. רוזנטל**
ENGINEERS Ltd. מהנדסים בע"מ
Agricultural, Civil & Environmental Eng. הנדסה חקלאית אזרחית וסביבתית
Haifa 14 Haim Laskov St. ISRAEL 34590 חיפה, חיים לסקוב 14 34950
GILON m.p.o. misgav, ISRAEL 20103 גילון ד.נ. משגב 30102
Tel:(972)-4958-0621 טל: 04-9580621
Fax:(972)-4958-0225 פקס:04-9580225
e-mail: meir@rme.co.il meir@rme.co.il

מקרא:

KEY PLAN: מפתח גליונות:

PROJECT NAME: פרוייקט:

נחל געתון 1-13315
מניעת הצפות אגן געתון

DRAWING NAME: שם התכנית:

מאגר ויסות וריסון שטפונות
מחצבת יחיעם
חתכים לרוחב – מאגר
חתכים 36–47

שלב תכנון	כללי (SD) ○	מוקדם (PD) ●	מפורט (DD) ○	
מטרה	לעיון (FI) ○	לאישור (FA) ●	למכרז (FT) ○	לביצוע (FC) ○

מהדורה Rev. No.	תאריך DATE:	תכנן DESIGNED:	שרטט DRAWN:	אישר APPROVED:
00	06.12.2020	מ.ר.	רוני	מ.רוזנטל

מס' פרוייקט מתכנן: **21618** קנ"מ: 1:500

SHEET FILE NAME: RME-DR-PD-21618-40XX.DWG שם קובץ הגיליונות:
PLOT FILE NAME: RME-DR-PD-21618-4004-00.PLT שם קובץ הדפסה:

מהדורה תוכנית מס' מס' פרויקט שלב תכנון תחום ספק

RME-DR-PD-21618-4004-00

G:\PROJECT\AUTOCAD\21618\2018 שנת\RME\RME-DR-PD-21618-40XX.7.v3ttttt.dwg, 28/02/2021 16:57:36, DWG To PDF.pc3