הערות:

מקרא:

קרקע קיימת 🟩 - - - -

מתוכנן 🟥 ———

גבול חומר מילוי - - - -

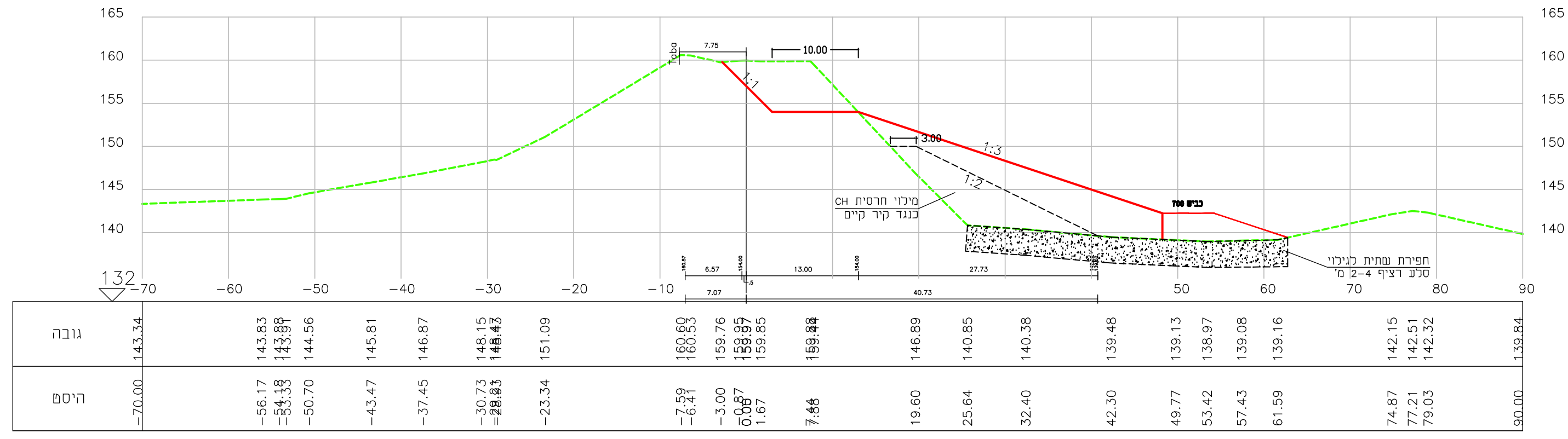
גובה
היסט
חפירת שתית לגילוי סלע רציף 2-4 מ'
כביש 700

מרחק רץ = 1020 חתך 51 MAGAR07

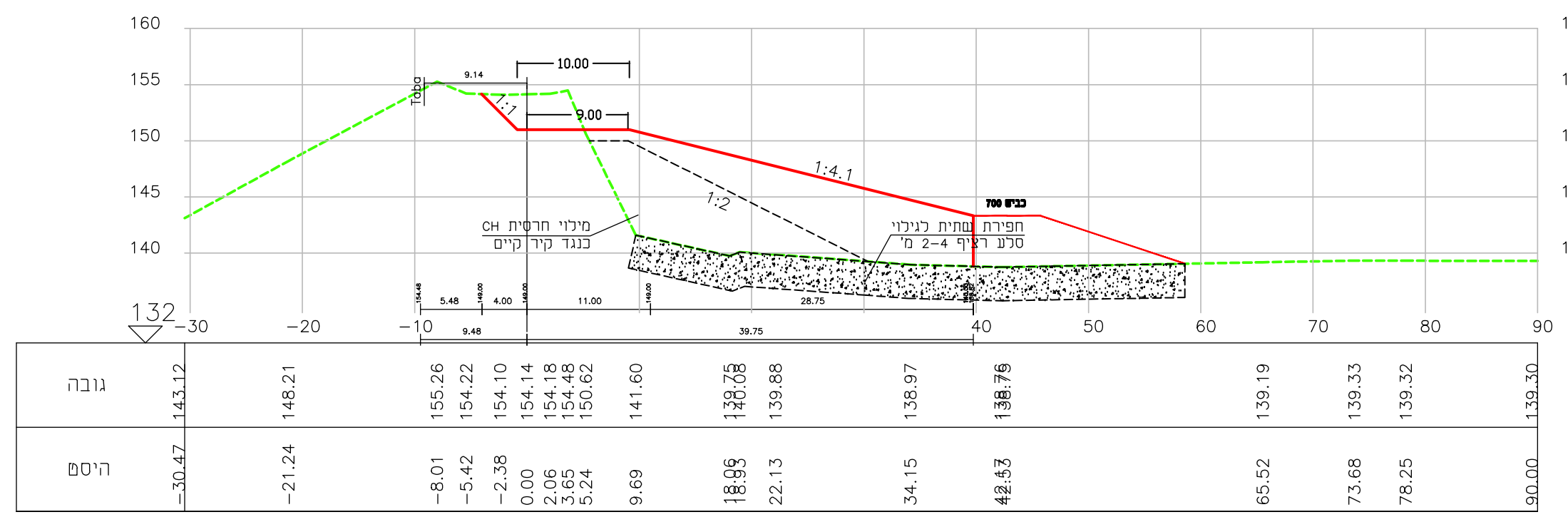
גובה
היסט
1:4.1
1:2
כביש 700
חפירת שתית לגילוי סלע רציף 2-4 מ'

מרחק רץ = 1080 חתך 54 MAGAR07

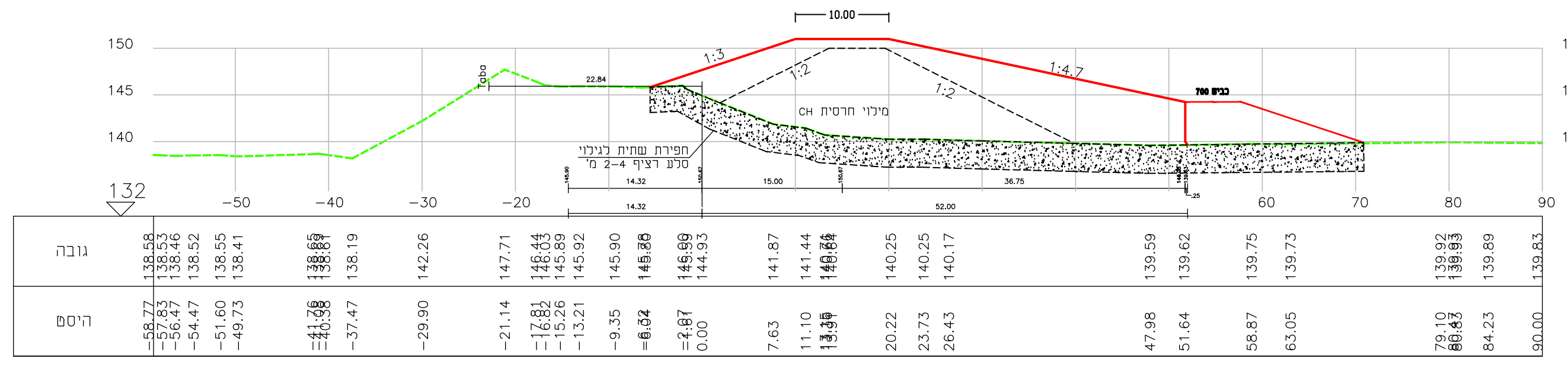
גובה
היסט
כביש 700

מרחק רץ = 1140 חתך 57 MAGAR07

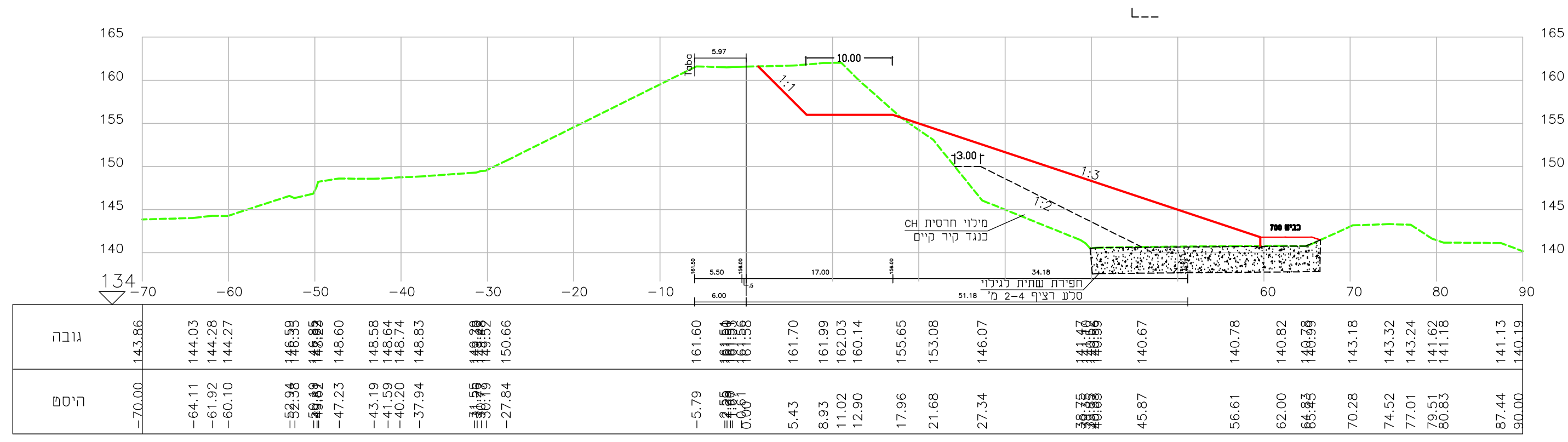
גובה
היסט
כביש 700

מרחק רץ = 1000 חתך 50 MAGAR07

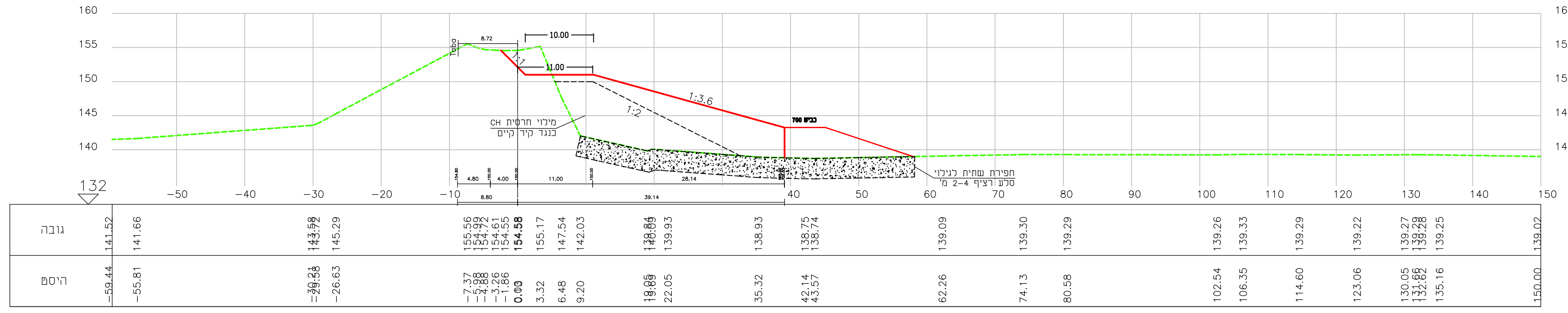
גובה
היסט
כביש 700

מרחק רץ = 1075 חתך 53.1 MAGAR07

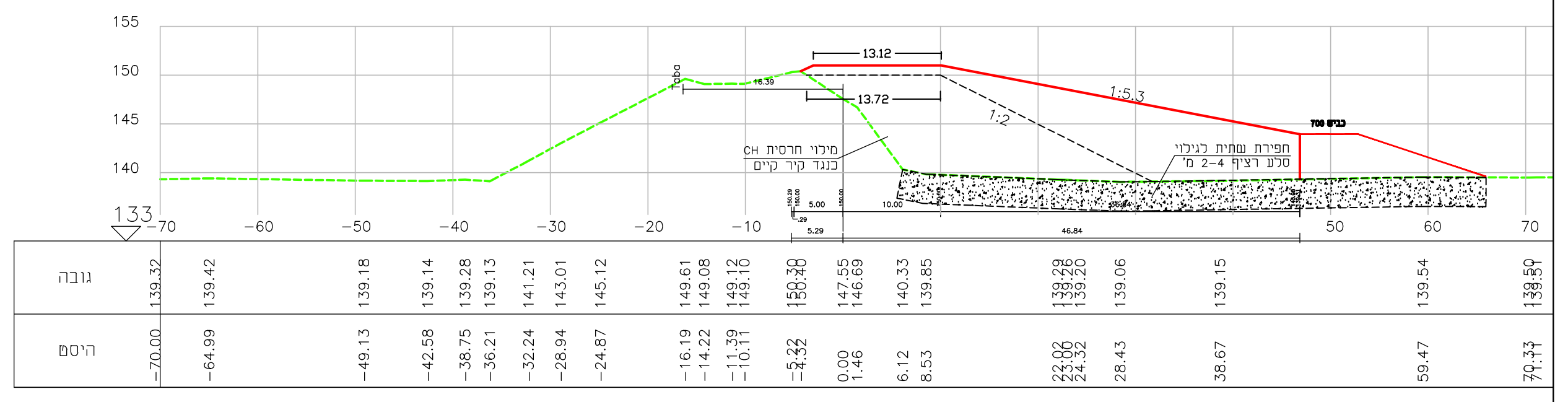
גובה
היסט
כביש 700

מרחק רץ = 1120 חתך 56

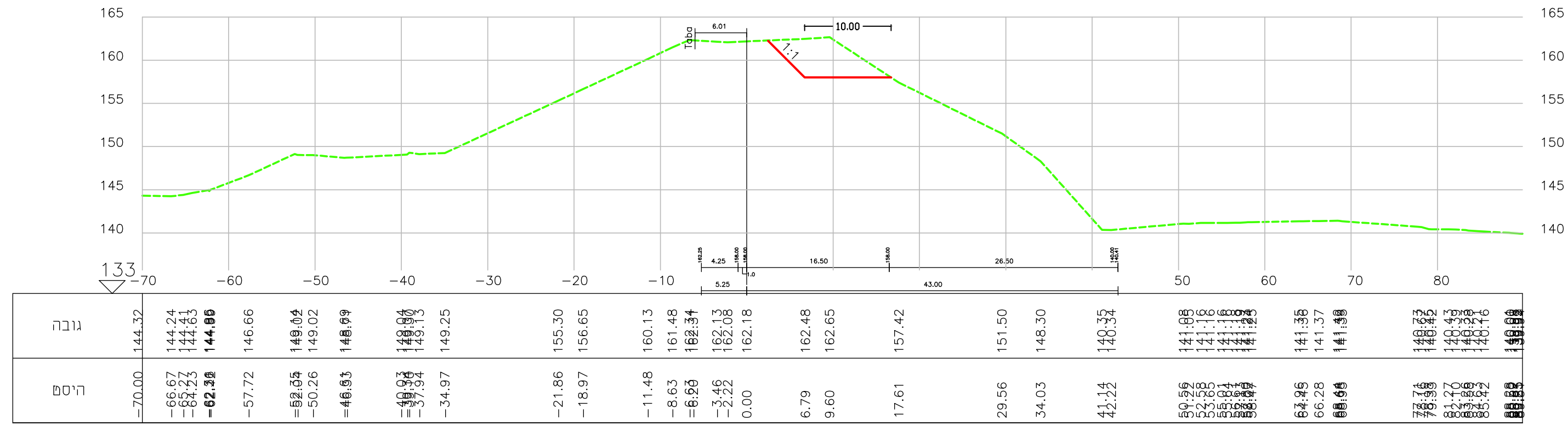

מרחק רץ = 980 חתך 49 MAGAR07

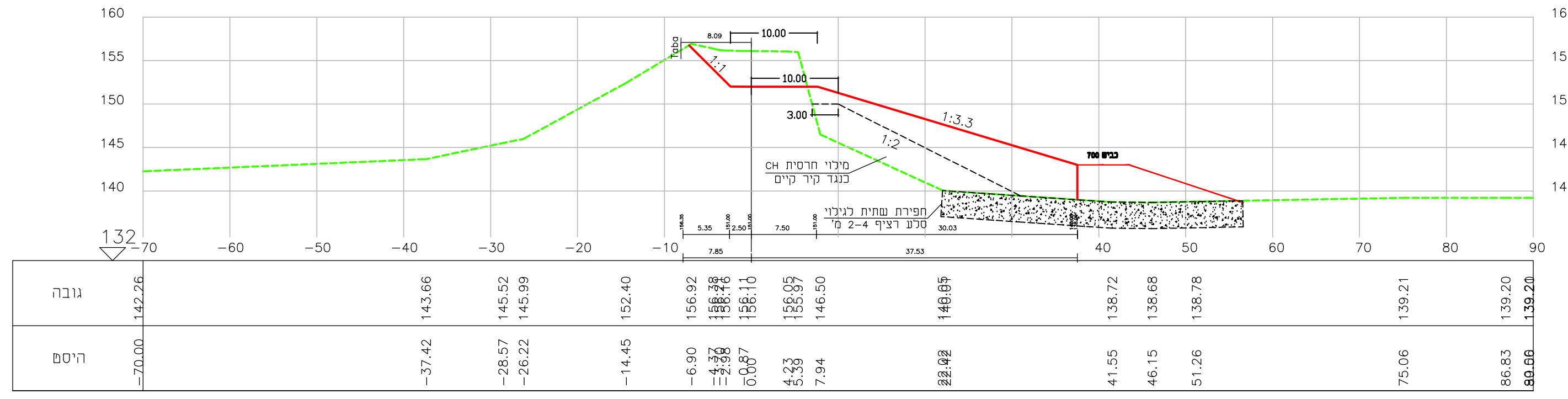
גובה
היסט
כביש 700

מרחק רץ = 1060 חתך 53 MAGAR07

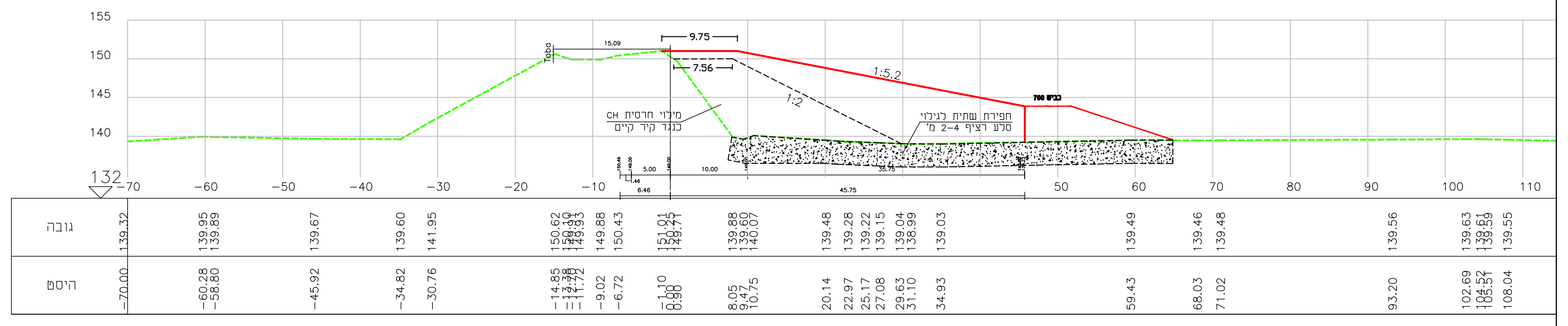
גובה
היסט
כביש 700

מרחק רץ = 1115 חתך 55.1

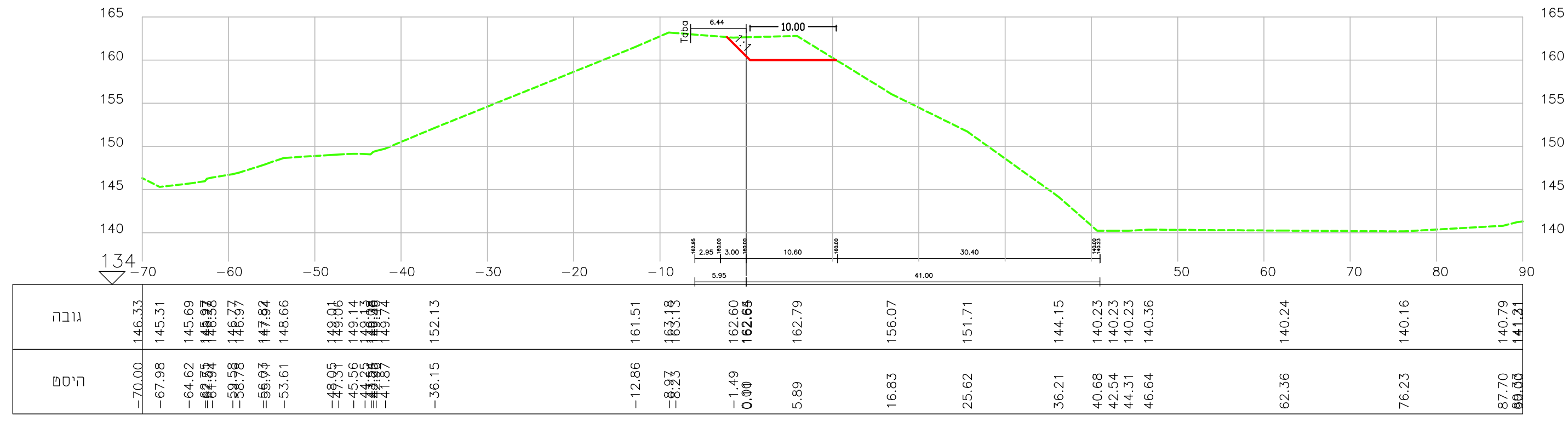

מרחק רץ = 960 חתך 48 MAGAR07

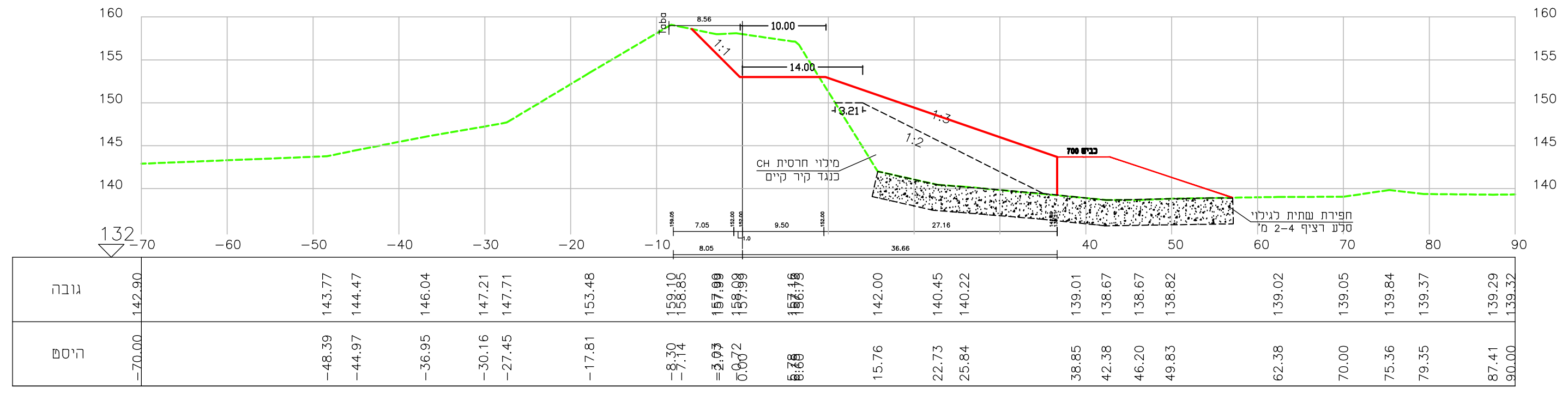
גובה
היסט
כביש 700

מרחק רץ = 1040 חתך 52 MAGAR07

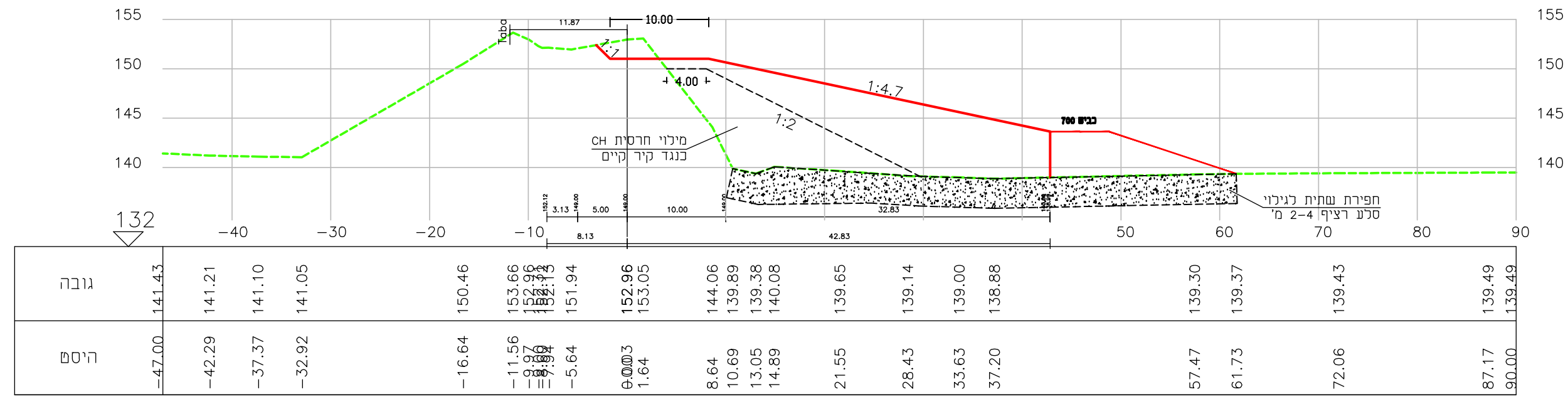
גובה
היסט
כביש 700

מרחק רץ = 1100 חתך 55 MAGAR07

LEGEND

DRAWING NO.

מהדורה	תוכנית מס'	מס' פרויקט	שלב תכנון	תחום	ספק
Version no.	Plan No.	Project No	Aim	Phase	Designer
X.X 00, 01 ,02, .	XXX 1301, 1302, 1303.		SD - ראשוני PD - מוקדם DD - מפורט	WS - מים ,ביוב DR - ניקוז HY - הידרולוגיה	

מהדורה	תאריך	תאור עדכון	אישר
02	17.03.21	עדכון חתכים	מ.רוזנטל
01	07.03.21	עדכון חתכים	מ.רוזנטל

כל הזכויות שמורות לחברה מ.רוזנטל מהנדסים בע"מ
אין לשכפל מסמך זה, לעשות בו שימוש או להפיצו ללא אישור בכתב.

M. ROSENTHAL
ENGINEERS Ltd.
Agricultural, Civil & Environmental Eng.
Haifa 14 Haim Laskov St. ISRAEL 34590
GILON m.p.o. misgav, ISRAEL 20103
Tel:(972)-4958-0621
Fax:(972)-4958-0225
e-mail: meir@rme.co.il

מ. רוזנטל
מהנדסים בע"מ
הנדסה חקלאית אזרחית וסביבתית
חיפה, חיים לסקוב 14 34950
גילון ד.נ. משגב 30102
טל: 04-9580621
פקס: 04-9580225
meir@rme.co.il

מקרא:

KEY PLAN מפתח גליונות:

PROJECT NAME: פרוייקט:

נחל געתון 1-13315
מניעת הצפות אגן געתון

DRAWING NAME: שם התכנית:

מאגר ויסות וריסון שטפונות
מחצבת יחיעם
חתכים לרוחב – מאגר
חתכים 48-57

שלב תכנון	כללי (SD) ○	מוקדם (PD) ●	מפורט (DD) ○

מטרה	לעיון (FI) ○	לאישור (FA) ●	למכרז (FT) ○	לביצוע (FC) ○

מהדורה Rev. No.	תאריך DATE:	תכנן DESIGNED:	שרטט DRAWN:	אישר APPROVED:
02	17.03.2021	מ.ר.	ס.פ.	מ.רוזנטל
01	05.01.2021	מ.ר.	רוני	מ.רוזנטל

מס' פרוייקט מתכנן: **21618** קנ"מ: 1:500

SHEET FILE NAME: RME-DR-PD-21618-40XX.DWG שם קובץ הגיליונות:
PLOT FILE NAME: RME-DR-PD-21618-4005-02.PLT שם קובץ הדפסה:

מהדורה תוכנית מס' מס' פרויקט שלב תכנון תחום ספק

RME-DR-PD-21618-4005-02

G:\PROJECT\AUTOCAD\21618\2018 שנת\RME\RME-DR-PD-21618-40XX.7.v3ttttt.dwg, 18/03/2021 09:11:21, DWG To PDF.pc3