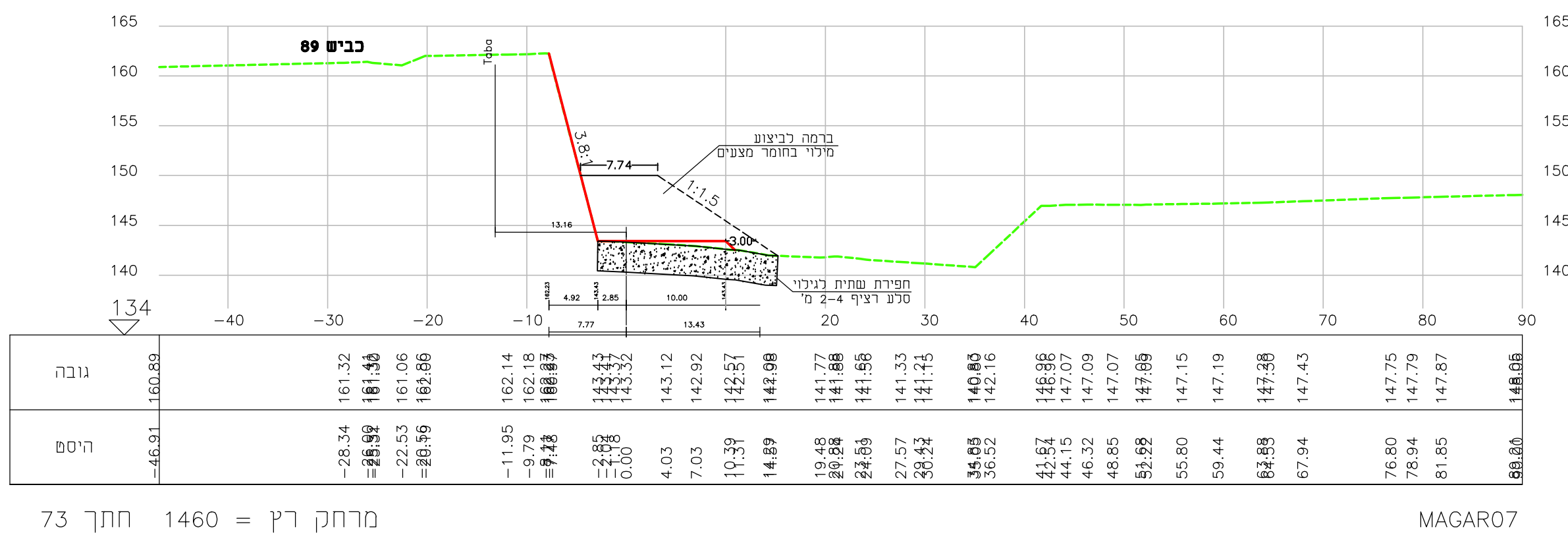
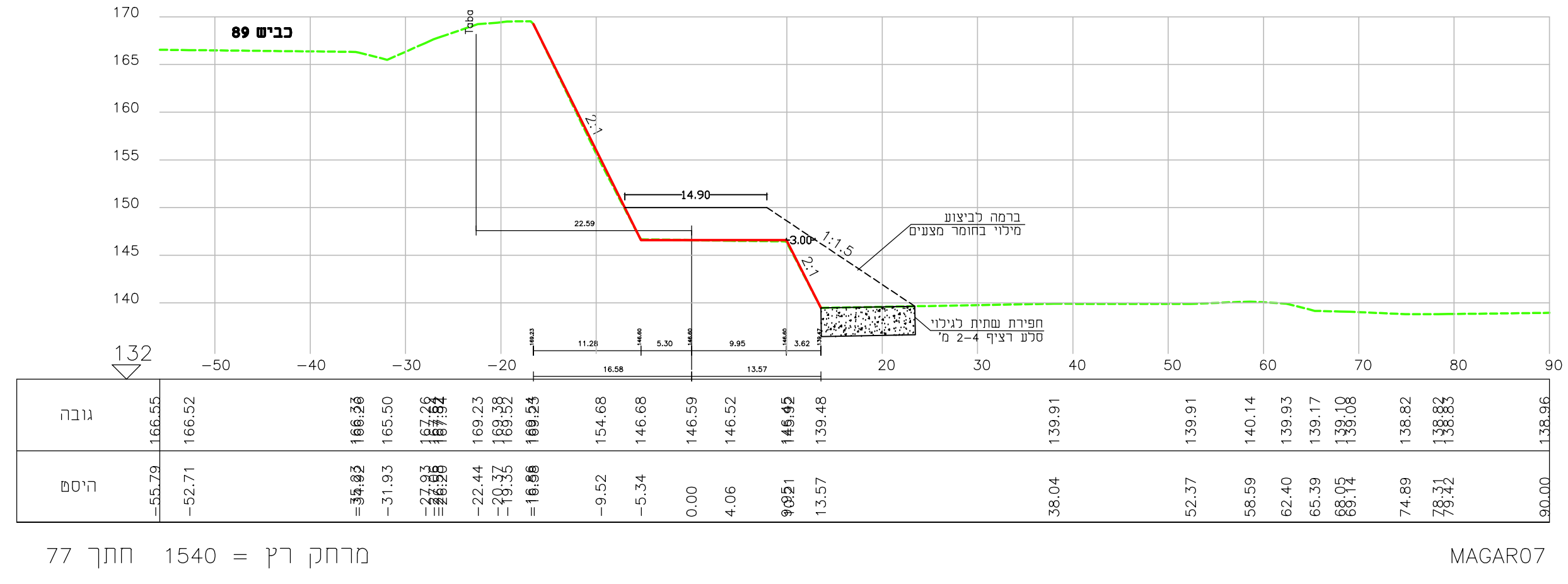


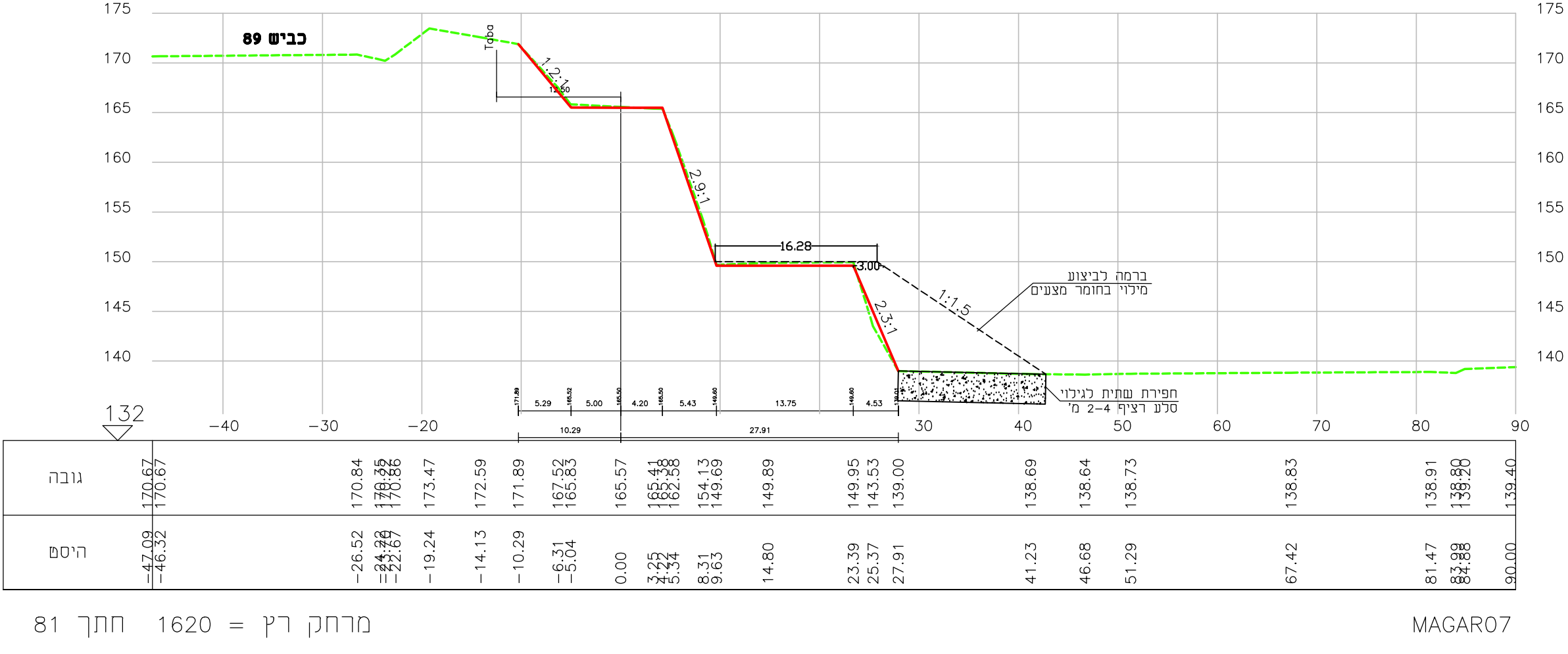
- מכ"א
- קטע יריעה
- חתונה
- - - - - גבול חצר הישן



מרחק רץ = 1460 חתך 73



מרחק רץ = 1540 חתך 77



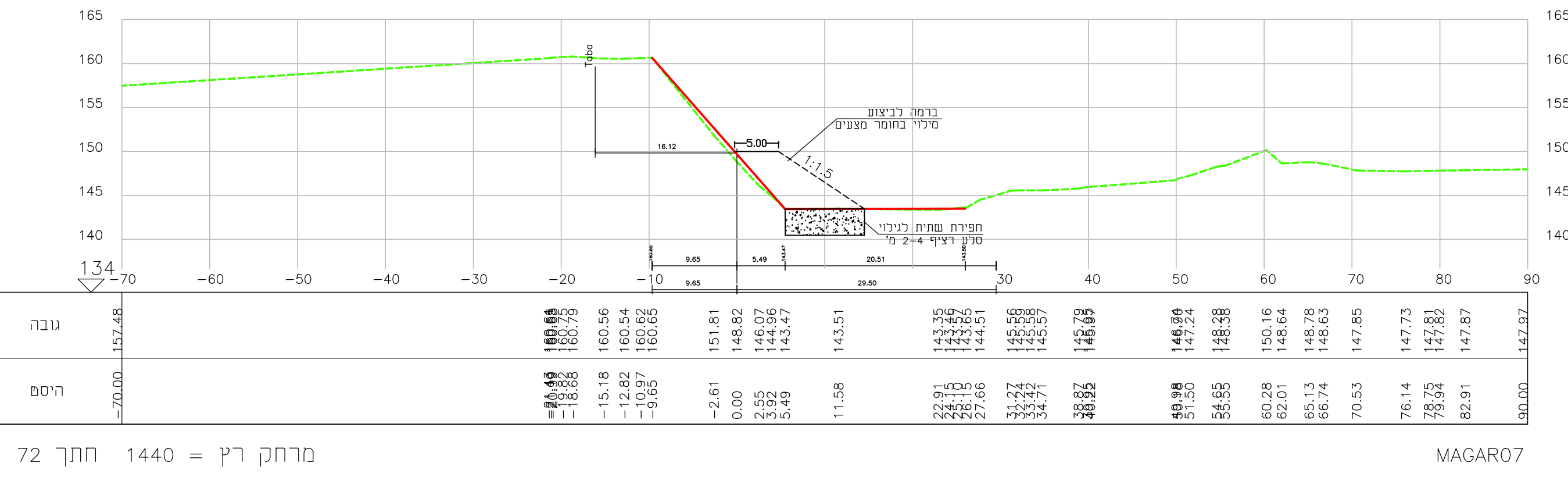
מרחק רץ = 1620 חתך 81

LEGEND

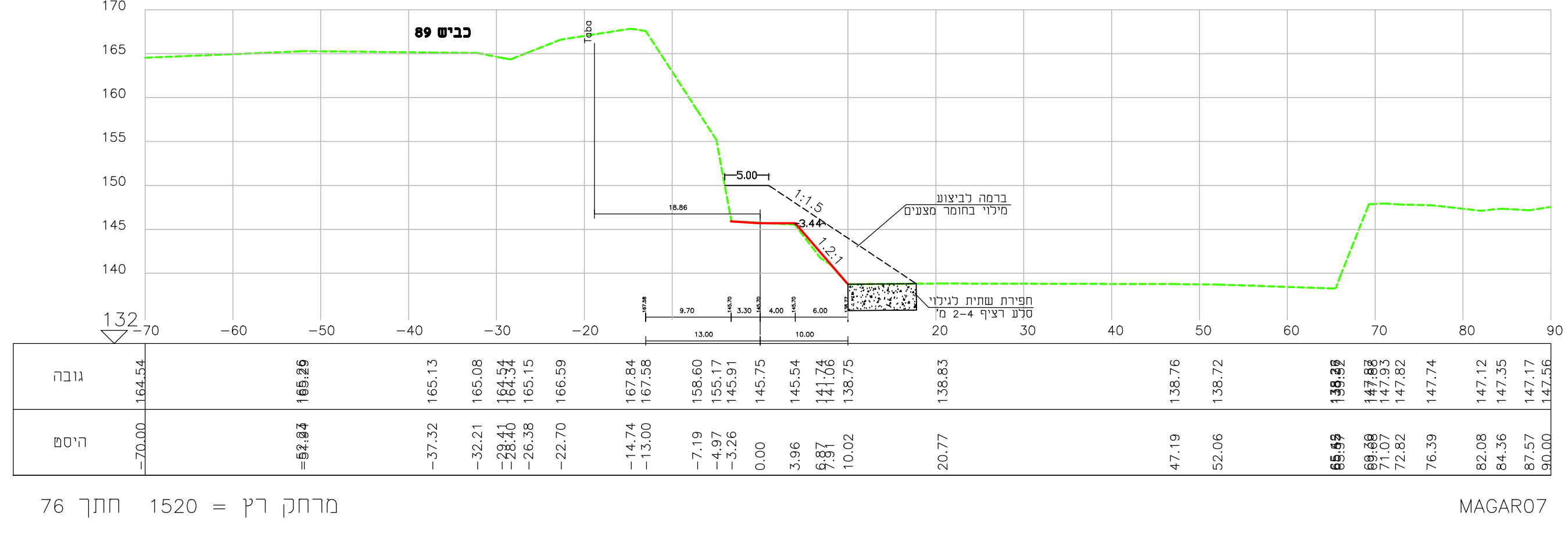
DRAWING NO.

Design	Plan	Asst	Project No	Scale	Version

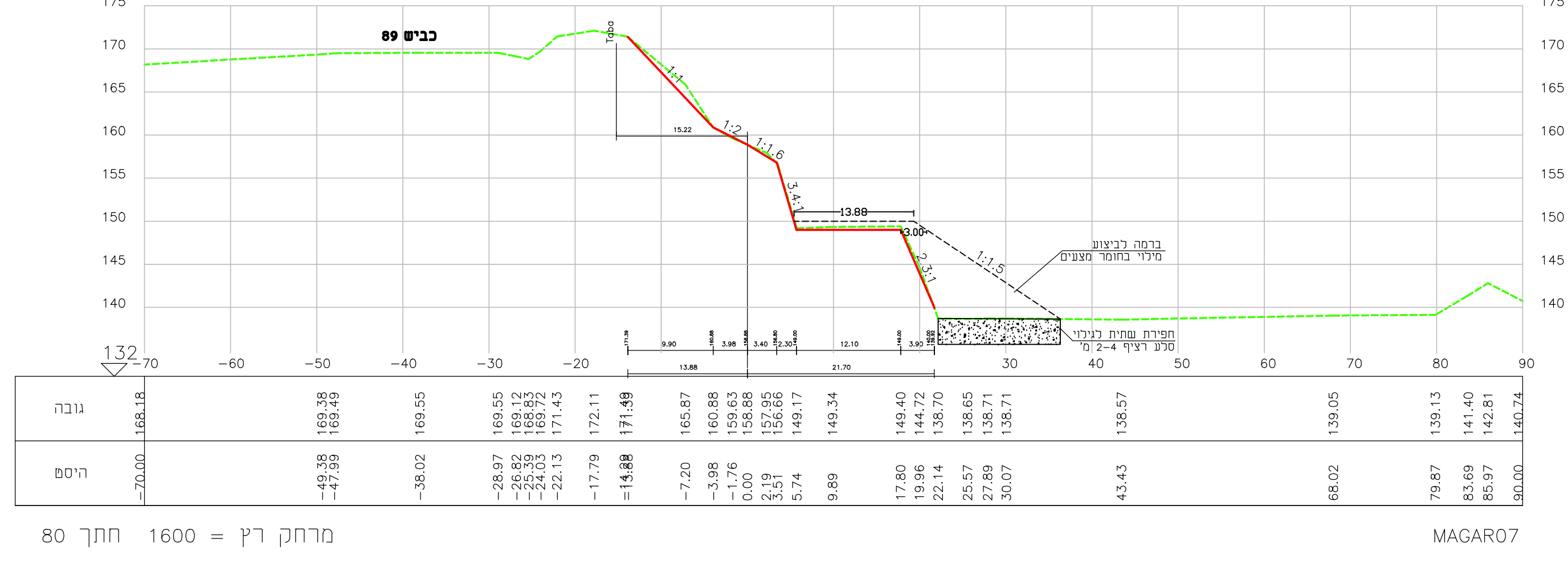
נוטה	1440	1450	1460	1470	1480	1490	1500	1510	1520	1530	1540	1550	1560	1570	1580	1590	1600
רומס	145.5	145.5	145.5	145.5	145.5	145.5	145.5	145.5	145.5	145.5	145.5	145.5	145.5	145.5	145.5	145.5	



מרחק רץ = 1440 חתך 72



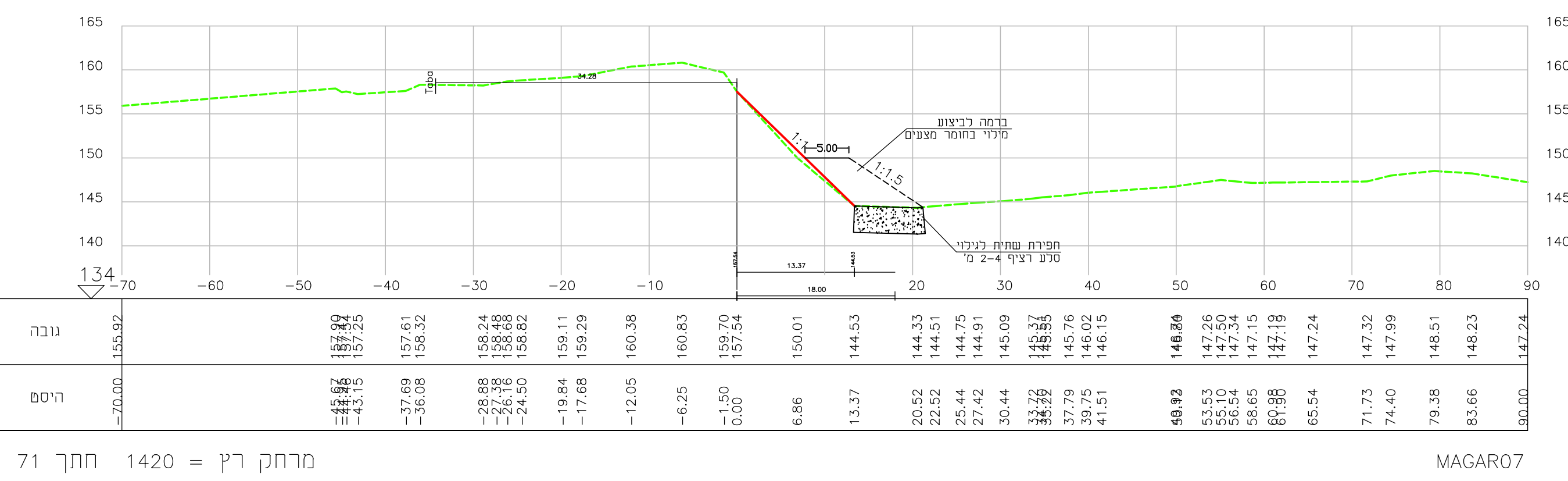
מרחק רץ = 1520 חתך 76



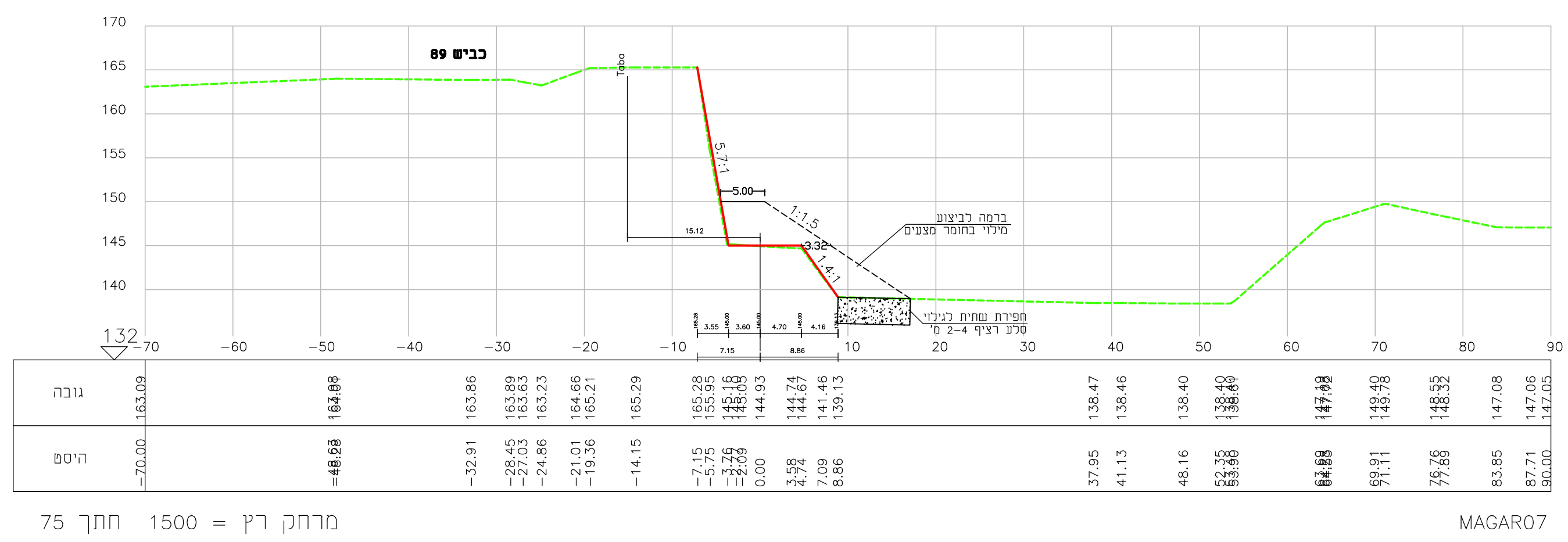
מרחק רץ = 1600 חתך 80

**M. ROSENTHAL ENGINEERS LTD.**  
 Agricultural, Civil & Environmental Eng.  
 44 Herta & Paul Amiria Street, Tel Aviv 6109004  
 04-6988433 Fax: 04-6988434  
 e-mail: meir@rme.co.il

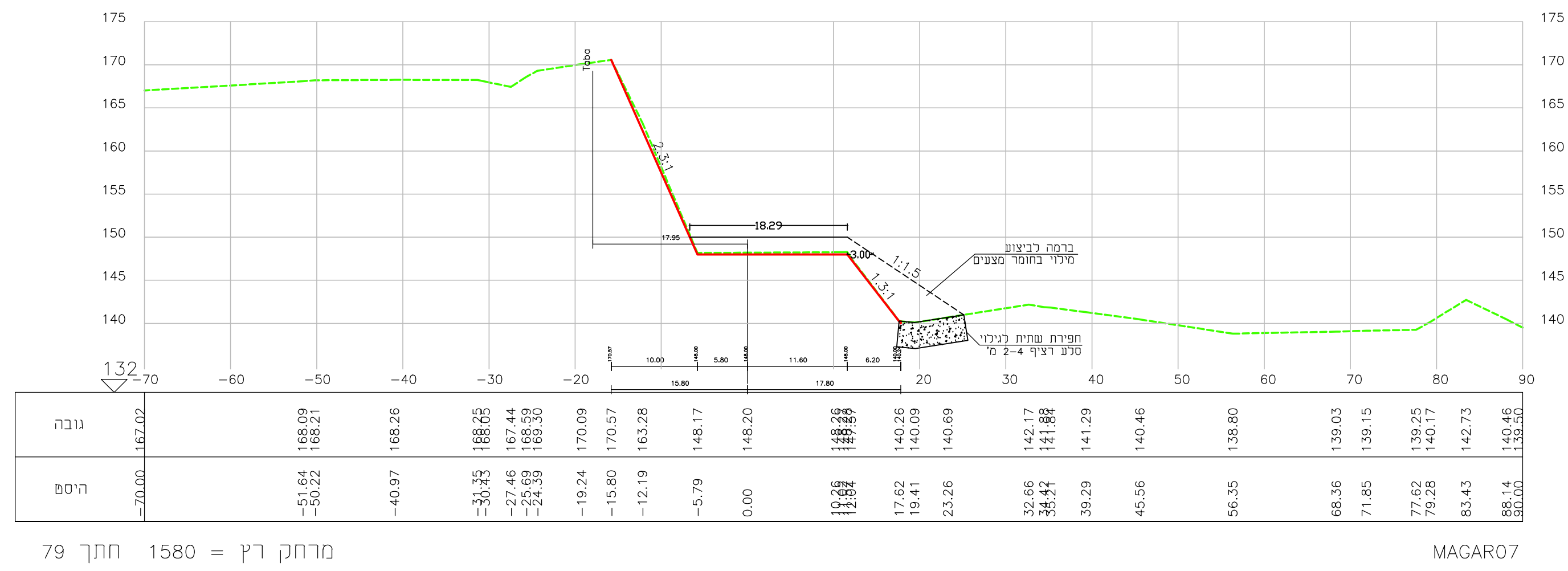
מקרא:



מרחק רץ = 1420 חתך 71



מרחק רץ = 1500 חתך 75

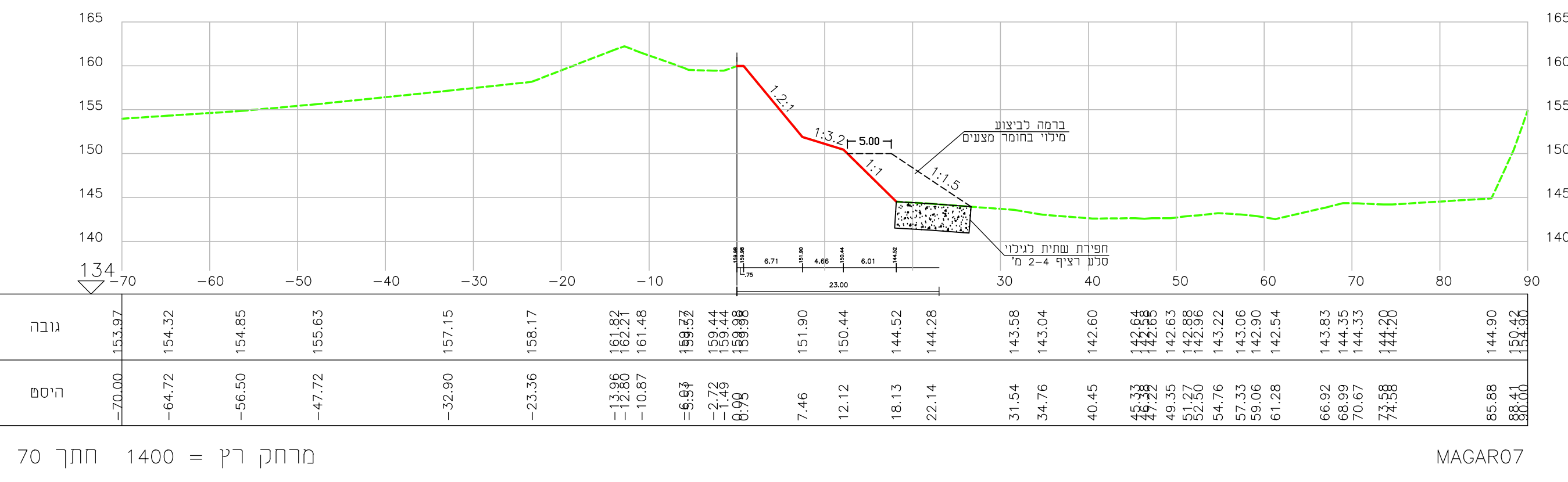


מרחק רץ = 1580 חתך 79

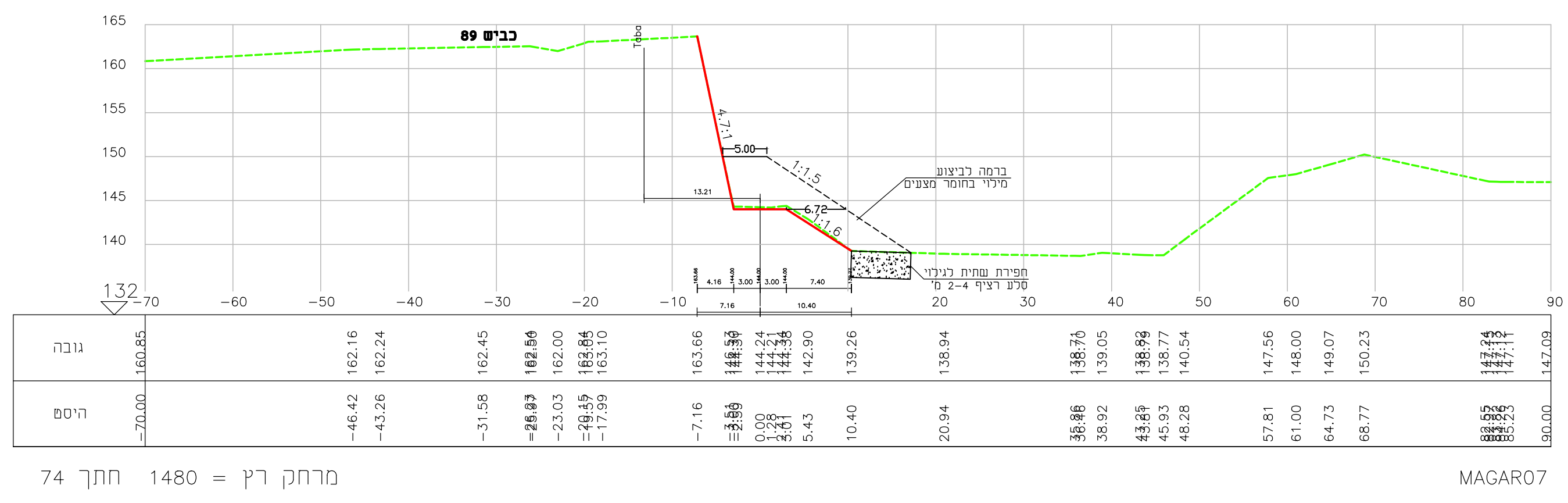
KEY PLAN

פרויקט: **נחל געתון וריסון שטפונות מניעת הצפות אגן געתון**  
 חתכים 70-81

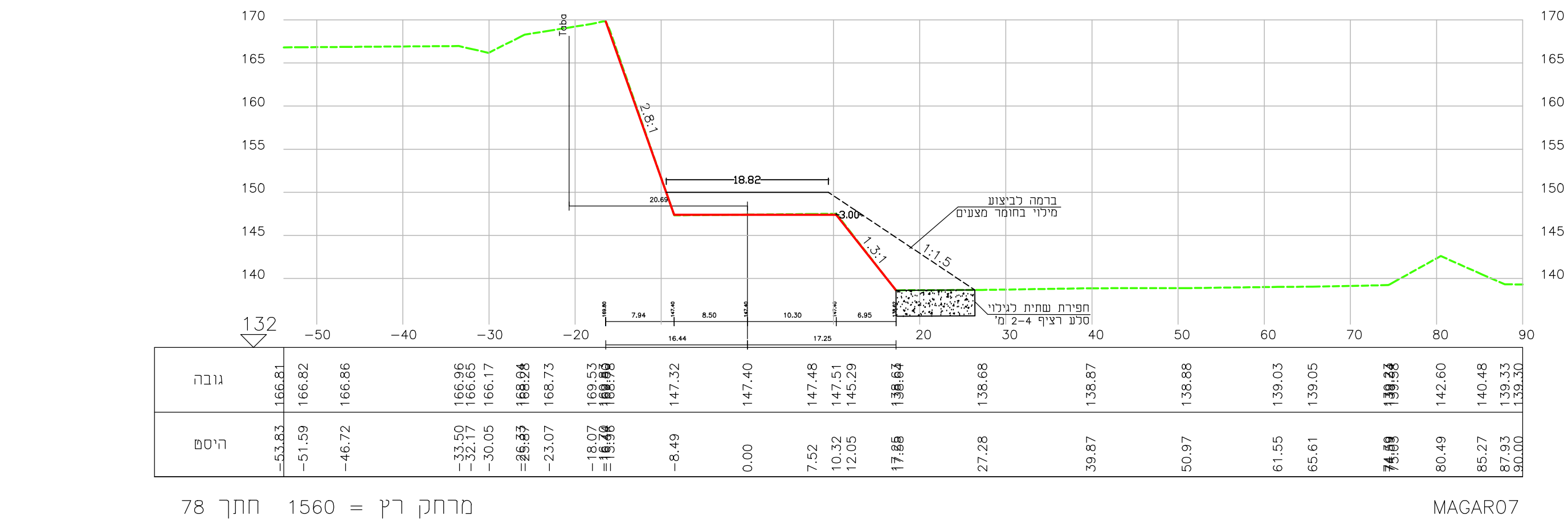
נוטה	1400	1410	1420	1430	1440	1450	1460	1470	1480	1490	1500	1510	1520	1530	1540	1550	1560
רומס	145.5	145.5	145.5	145.5	145.5	145.5	145.5	145.5	145.5	145.5	145.5	145.5	145.5	145.5	145.5	145.5	



מרחק רץ = 1400 חתך 70



מרחק רץ = 1480 חתך 74



מרחק רץ = 1560 חתך 78