

הערות:

מרוסמך	58	עדכון חזק	04.05.21	05
מרוסמך	58	עדכון חזק	05.05.21	04
מרוסמך	03	עדכון כלי	17.03.21	03
מרוסמך	02	הוספת חזק שיפור	24.02.21	02
מרוסמך	01	עדכון כלי	14.02.21	01

החודרה תאריך תאור עדכון איש

כל השינויים נעשו על ידי מהנדס מוסמך וצריכים להיות
אין לשלב מעד. זה לעשה זו שיטה זו להפיק ללא אישור כחבר.

מ. רוזנטל
M. ROSENTHAL ENGINEERS Ltd.
 תל אביב, רחוב יפו 14, שטח 3490
 תל אביב, רחוב יפו 14, שטח 3490
 תל אביב, רחוב יפו 14, שטח 3490
 תל אביב, רחוב יפו 14, שטח 3490
 תל אביב, רחוב יפו 14, שטח 3490
 תל אביב, רחוב יפו 14, שטח 3490
 תל אביב, רחוב יפו 14, שטח 3490
 תל אביב, רחוב יפו 14, שטח 3490
 תל אביב, רחוב יפו 14, שטח 3490
 תל אביב, רחוב יפו 14, שטח 3490

KEY PLAN: תפוח ג'יננות:

PROJECT NAME: פ"י יום:
נחל גנתון 1-13315
מניעת הצפות אגן גנתון


DRAWING NAME: שם התוכנית:
מאגר ויסתור וריסון משפונות
מחצבת יחיעם

חתימים טיפוסיים

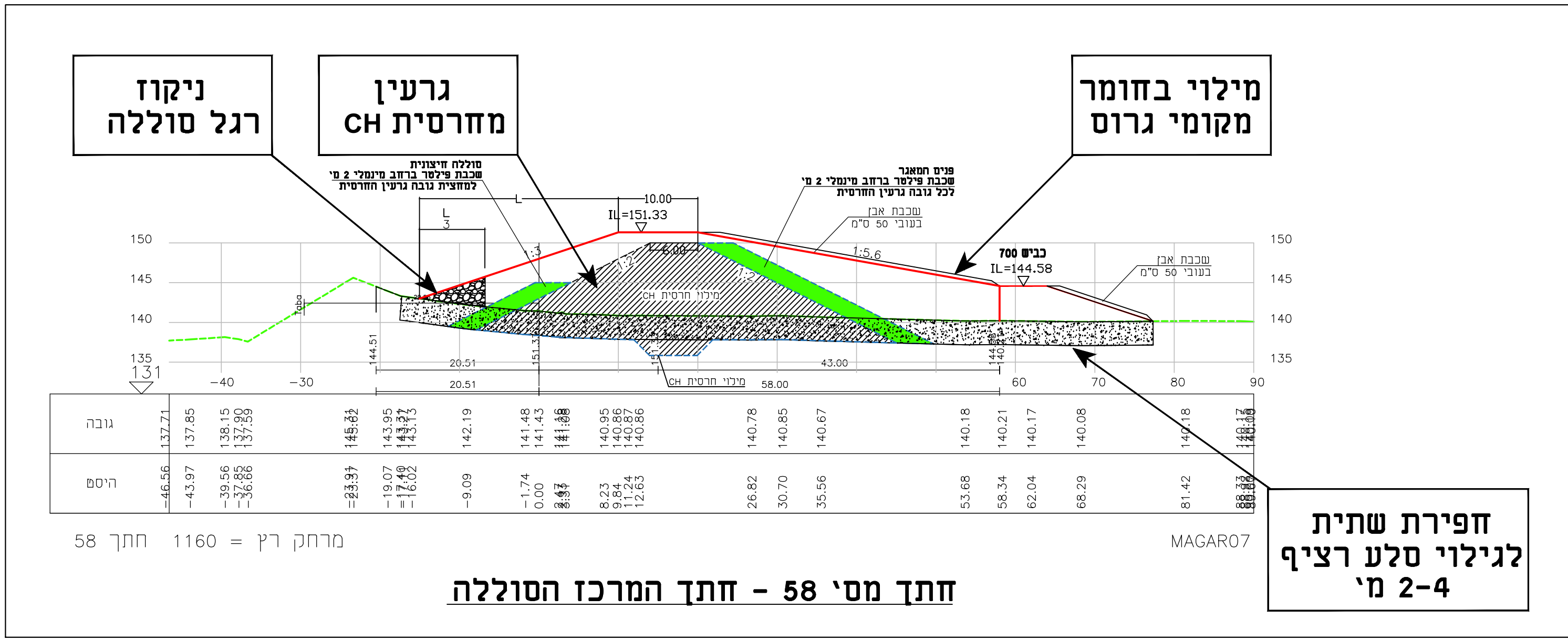
שם	מטרה	תאריך	פירוט
רועה	מנהל	04.05.2021	פיקוח (תמ)
משה	מנהל	27.01.2021	פיקוח (תמ)
דן	מנהל	27.01.2021	פיקוח (תמ)
דן	מנהל	27.01.2021	פיקוח (תמ)
דן	מנהל	27.01.2021	פיקוח (תמ)
דן	מנהל	27.01.2021	פיקוח (תמ)
דן	מנהל	27.01.2021	פיקוח (תמ)
דן	מנהל	27.01.2021	פיקוח (תמ)

Scale: 1:500
 Date: 21.12.2021

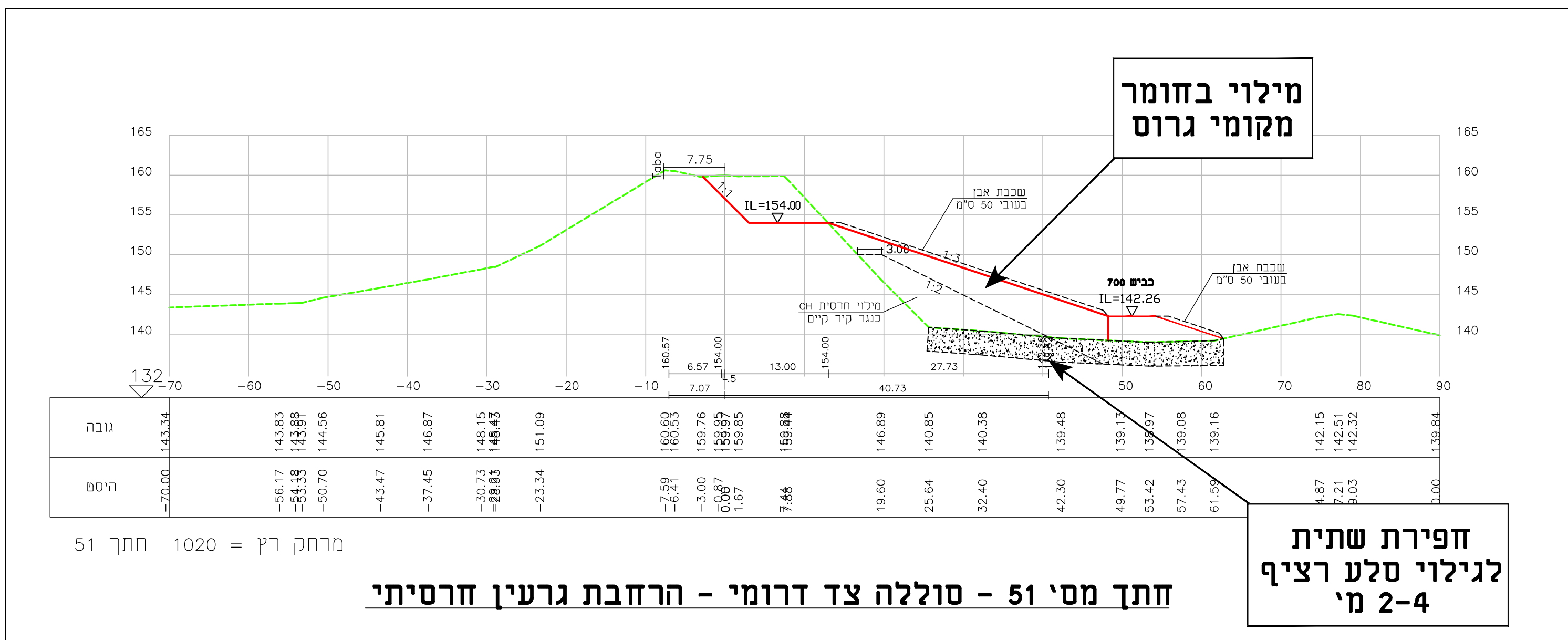
SHEET FILE NAME: RME-DR-PD-21618-50XX.DWG
 DRAWING NAME: RME-DR-PD-21618-5001-05.PLT



חתך מס' 65 - סוללה צד צפוני - הרחבת גרעין חרסית



חתך מס' 58 - חתך המרכז הסוללה



חתך מס' 51 - סוללה צד דרומי - הרחבת גרעין חרסית

