

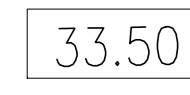
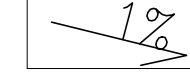



מקרא:

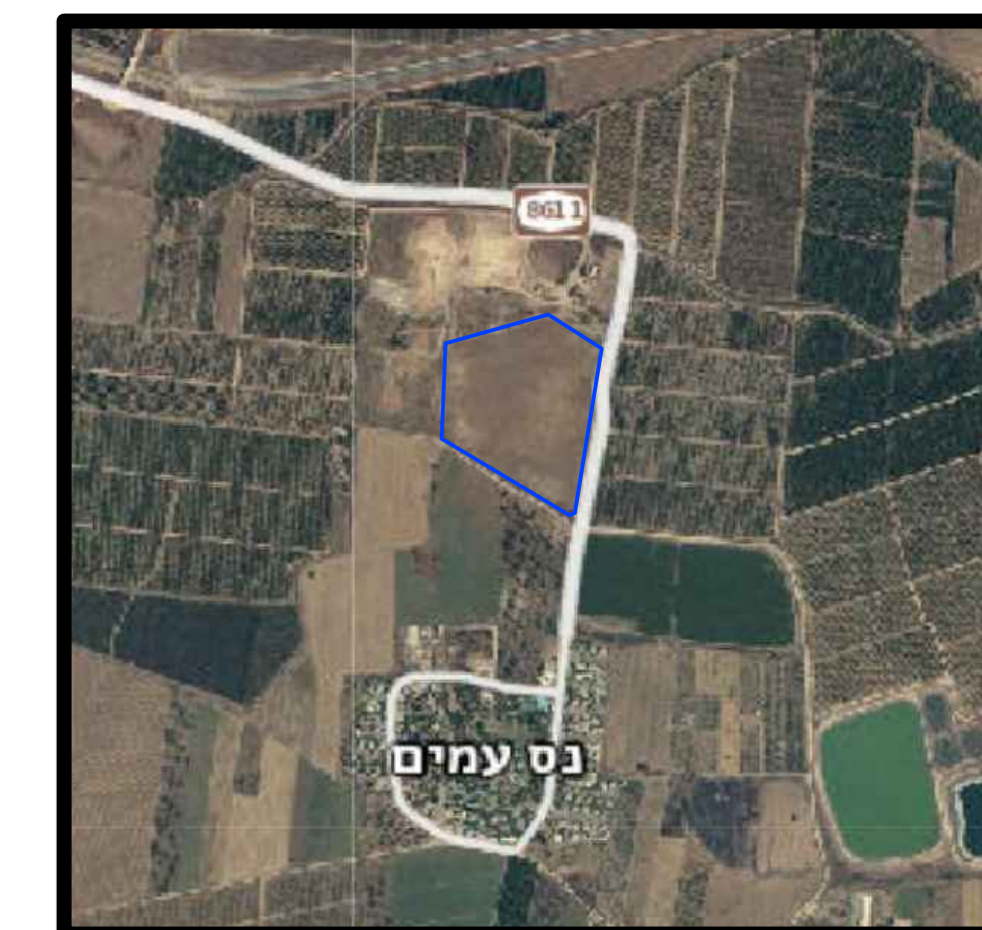
- קו גובה קיים 
- קו גובה מתוכנן 
- גובה מתוכנן 33.50 
- שיפוע מתוכנן 



הערות:

– עבודות עפר להסדרת שכבה עליונה של אדמה לעיבוד חקלאי בהתאם לקווי גובה ושיפועים מתוכננים

מפת התמצאות:


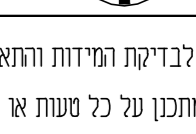



חודש	חומר	שינוי
1	1/1/21	עבודה כללית
2	20/4/23	עבודה מתכנן

הפריקס: שיקום לחקלאות אתר לגמון
התכנית: תוכנית פיתוח כללית

חומר	מספר חומר	מספר	תאריך
1	2	1500	20-4-2023

מספר תוכנית: KSM-lagman-gn03

מטעם ועד:  מנהל פרויקט: 
 כתובת: 
 תל אביב, ישראל | טל: 07-3926587 | דואר: office@kashan.org.il

חתך עקרוני A-A קנ"מ 1-100

